



CITTÀ DI VIAREGGIO

CATASTO DELLE AREE PERCORSE DAL FUOCO ALL'ANNO 2022

SCHEDE AREE PERCORSE DAL FUOCO

(ai sensi della L.353/2000 e ss.mm.ii con riferimento all'art.76 della L.R.T. n. 39/2000)

Sindaco

Assessore alla Pianificazione Strategica della Città

Dirigente Settore Opere Pubbliche e Pianificazione Urbanistica - R.P.

Garante della Comunicazione

Giorgio Del Ghingaro

Federico Pierucci

Silvia Fontani

Iva Pagni

Settore Opere Pubbliche e Pianificazione Urbanistica

Giulia Bernardini | Ilaria Conti | Lorenzo Spadaccini

Approvazione

Febbraio 2023

2005_01	6
2005_02	8
2005_03	10
2005_04	12
2006_01	14
2006_02	16
2006_03	18
2007_01	20
2007_02	22
2007_03	24
2007_04	26
2009_01	28
2009_02	30
2009_03	32
2009_04	34
2009_05	36
2010_01	38
2010_02	40
2010_03	42
2010_04	44
2010_05	46
2010_06	48
2010_07	50
2010_08	52
2011_01.1	54
2011_01.2	56
2011_02	58
2011_03	60
2011_04	62
2011_05	64

2011_06	66
2011_07	68
2011_08	70
2011_09	72
2011_10	74
2011_11	76
2012_01	78
2012_02	80
2012_03	82
2012_04	84
2012_05	86
2012_06	88
2012_07	90
2012_08	92
2013_01	94
2013_02	96
2013_03	98
2013_04	100
2013_05	102
2013_06	104
2013_07	106
2013_08	108
2013_09	110
2013_10	112
2013_11	114
2013_12	116
2013_13	118
2013_14	120
2013_15	122
2013_16	124

2013_17	126
2014_01	128
2014_02	130
2014_03	132
2014_04	134
2014_05	136
2014_06	138
2014_07	140
2014_08	142
2014_09	144
2016_01	146
2016_02	148
2016_03	150
2016_04	152
2016_05	154
2016_06	156
2016_07	158
2016_08	160
2016_09	162
2016_10	164
2016_11	166
2016_12	168
2016_13.1	170
2016_13.2	172
2016_14	174
2016_15	176
2016_16	178
2016_17	180
2016_18	182
2017_01	184

2017_02	186
2017_03	188
2017_04	190
2017_05	192
2017_06.1	194
2017_06.2	196
2017_07	198
2017_08	200
2017_09	202
2017_10	204
2017_11	206
2017_12	208
2018_01	210
2018_02	212
2018_03	214
2018_04	216
2018_05	218
2018_06	220
2018_07	222
2018_08	224
2018_09	226
2019_01	228
2019_02	230
2020_01	232
2020_02	234
2020_03	236
2020_04	238
2020_05	240
2020_06	242
2020_07	244

2020_08	246
2020_09	248
2020_10	250
2021_01	252
2021_02	254
2021_03	256
2021_04	258
2021_05	260
2022_01	262
2022_02	264



OGGETTO: L.R. N° 39/2000 e ss. mm. ed ii. - Catasto incendi boschivi

Fascicolo Territoriale n. 01 del 2005

Incendio ricadente nel comune di: Viareggio - Località: PINETA DI LEVANTE

Legge regione Toscana n°39 del 21 marzo 2000 e successive modificazione ed integrazioni, concernenti la gestione del catasto dei boschi percorsi dal fuoco e dei pascoli percorsi dal fuoco situati entro 50 metri da tali boschi

Data incendio: 15/07/2005

Scadenze vigenti sull'area

- Divieto ex Art. 76 Comma 4/a (durata 10 anni): Scade il 15/07/2015
- Divieto ex Art. 76 Comma 4/b (durata 5 anni): Scade il 15/07/2010
- Divieto ex Art. 76 Comma 5/a (durata 15 anni): Scade il 15/07/2020
- Divieto ex Art. 76 Comma 5/b (durata 20 anni): Scade il 15/07/2025
- Divieto ex Art. 76 Comma 7 (durata 5 anni): Scade il 15/07/2010



Comando Unita' Forestali, Ambientali e Agroalimentari Carabinieri
Rilievo delle aree percorse dal fuoco

Regione TOSCANA **Provincia** LUCCA
Comune VIAREGGIO
Localita' PINETA DI LEVANTE

Data incendio 15/07/2005
Superficie boschiva percorsa dal fuoco (Ha) 00.16.43
Superficie non boschiva percorsa dal fuoco (Ha)
Di cui superficie pascoliva percorsa dal fuoco (Ha)
Totale superficie percorsa dal fuoco (Ha) 00.16.43

Lista delle particelle interessate							
Codice nazionale	Foglio	Particella Ettari, Are, Centiare	Sub	Allegato	Sviluppo	Superficie percorsa, Are, Centiare	Superficie totale, Are, Centiare
L833	28	00003		0	0	571	119217
L833	28	00103		0	0	1072	69145



OGGETTO: L.R. N° 39/2000 e ss. mm. ed ii. - Catasto incendi boschivi

Fascicolo Territoriale n. 02 del 2005

Incendio ricadente nel comune di: Viareggio - Località: PINETA DI LEVANTE

Legge regione Toscana n°39 del 21 marzo 2000 e successive modificazione ed integrazioni, concernenti la gestione del catasto dei boschi percorsi dal fuoco e dei pascoli percorsi dal fuoco situati entro 50 metri da tali boschi

Data incendio: 27/07/2005

Scadenze vigenti sull'area

- Divieto ex Art. 76 Comma 4/a (durata 10 anni): Scade il 27/07/2015
- Divieto ex Art. 76 Comma 4/b (durata 5 anni): Scade il 27/07/2010
- Divieto ex Art. 76 Comma 5/a (durata 15 anni): Scade il 27/07/2020
- Divieto ex Art. 76 Comma 5/b (durata 20 anni): Scade il 27/07/2025
- Divieto ex Art. 76 Comma 7 (durata 5 anni): Scade il 27/07/2010



Comando Unita' Forestali, Ambientali e Agroalimentari Carabinieri
Rilievo delle aree percorse dal fuoco

Regione	TOSCANA	Provincia	LUCCA
Comune	VIAREGGIO		
Localita'	pineta di levante		

Data incendio	27/07/2005
Superficie boschiva percorsa dal fuoco (Ha)	00.11.19
Superficie non boschiva percorsa dal fuoco (Ha)	
Di cui superficie pascoliva percorsa dal fuoco (Ha)	
Totale superficie percorsa dal fuoco (Ha)	00.11.19

Lista delle particelle interessate							
Codice nazionale	Foglio	Particella Ettari, Are, Centiare	Sub	Allegato	Sviluppo	Superficie percorsa, Are, Centiare	Superficie totale, Are, Centiare



OGGETTO: L.R. N° 39/2000 e ss. mm. ed ii. - Catasto incendi boschivi

Fascicolo Territoriale n. 03 del 2005

Incendio ricadente nel comune di: Viareggio - Località: PINETA DI LEVANTE

Legge regione Toscana n°39 del 21 marzo 2000 e successive modificazione ed integrazioni, concernenti la gestione del catasto dei boschi percorsi dal fuoco e dei pascoli percorsi dal fuoco situati entro 50 metri da tali boschi

Data incendio: 30/05/2005

Scadenze vigenti sull'area

- Divieto ex Art. 76 Comma 4/a (durata 10 anni): Scade il 30/05/2015
- Divieto ex Art. 76 Comma 4/b (durata 5 anni): Scade il 30/05/2010
- Divieto ex Art. 76 Comma 5/a (durata 15 anni): Scade il 30/05/2020
- Divieto ex Art. 76 Comma 5/b (durata 20 anni): Scade il 30/05/2025
- Divieto ex Art. 76 Comma 7 (durata 5 anni): Scade il 30/05/2010



Comando Unita' Forestali, Ambientali e Agroalimentari Carabinieri
Rilievo delle aree percorse dal fuoco

Regione	TOSCANA	Provincia	LUCCA
Comune	VIAREGGIO		
Localita'	PINETA DI LEVANTE		

Data incendio	30/05/2005
Superficie boschiva percorsa dal fuoco (Ha)	00.01.10
Superficie non boschiva percorsa dal fuoco (Ha)	
Di cui superficie pascoliva percorsa dal fuoco (Ha)	
Totale superficie percorsa dal fuoco (Ha)	00.01.10

Lista delle particelle interessate							
Codice nazionale	Foglio	Particella Ettari, Are, Centiare	Sub	Allegato	Sviluppo	Superficie percorsa, Are, Centiare	Superficie totale, Are, Centiare
L833	27	00991		0	0	110	70384



OGGETTO: L.R. N° 39/2000 e ss. mm. ed ii. - Catasto incendi boschivi

Fascicolo Territoriale n. 04 del 2005

Incendio ricadente nel comune di: Viareggio - Località: PINETA DI LEVANTE_DARSENА

Legge regione Toscana n°39 del 21 marzo 2000 e successive modificazione ed integrazioni, concernenti la gestione del catasto dei boschi percorsi dal fuoco e dei pascoli percorsi dal fuoco situati entro 50 metri da tali boschi

Data incendio: 31/07/2005

Scadenze vigenti sull'area

- Divieto ex Art. 76 Comma 4/a (durata 10 anni): Scade il 31/07/2015
- Divieto ex Art. 76 Comma 4/b (durata 5 anni): Scade il 31/07/2010
- Divieto ex Art. 76 Comma 5/a (durata 15 anni): Scade il 31/07/2020
- Divieto ex Art. 76 Comma 5/b (durata 20 anni): Scade il 31/07/2025
- Divieto ex Art. 76 Comma 7 (durata 5 anni): Scade il 31/07/2010



Comando Unita' Forestali, Ambientali e Agroalimentari Carabinieri
Rilievo delle aree percorse dal fuoco

Regione TOSCANA **Provincia** LUCCA
Comune VIAREGGIO
Localita' PINETA DI LEVANTE
DARSENÀ

Data incendio 31/07/2005
Superficie boschiva percorsa dal fuoco (Ha) 00.07.00
Superficie non boschiva percorsa dal fuoco (Ha)
Di cui superficie pascoliva percorsa dal fuoco (Ha)
Totale superficie percorsa dal fuoco (Ha) 00.07.00

Lista delle particelle interessate

Codice nazionale	Foglio	Particella Ettari, Are, Centiare	Sub	Allegato	Sviluppo	Superficie percorsa, Are, Centiare	Superficie totale, Are, Centiare
L833	28	00003		0	0	700	119217



OGGETTO: L.R. N° 39/2000 e ss. mm. ed ii. - Catasto incendi boschivi

Fascicolo Territoriale n. 01 del 2006

Incendio ricadente nel comune di: Viareggio - Località: PINETA DI LEVANTE

Legge regione Toscana n°39 del 21 marzo 2000 e successive modificazione ed integrazioni, concernenti la gestione del catasto dei boschi percorsi dal fuoco e dei pascoli percorsi dal fuoco situati entro 50 metri da tali boschi

Data incendio: 15/08/2006

Scadenze vigenti sull'area

- Divieto ex Art. 76 Comma 4/a (durata 10 anni): Scade il 15/08/2016
- Divieto ex Art. 76 Comma 4/b (durata 5 anni): Scade il 15/08/2011
- Divieto ex Art. 76 Comma 5/a (durata 15 anni): Scade il 15/08/2021
- Divieto ex Art. 76 Comma 5/b (durata 20 anni): Scade il 15/08/2026
- Divieto ex Art. 76 Comma 7 (durata 5 anni): Scade il 15/08/2011



Comando Unita' Forestali, Ambientali e Agroalimentari Carabinieri
Rilievo delle aree percorse dal fuoco

Regione TOSCANA **Provincia** LUCCA
Comune VIAREGGIO
Localita' PINETA DI LEVANTE

Data incendio 15/08/2006
Superficie boschiva percorsa dal fuoco (Ha) 00.04.87
Superficie non boschiva percorsa dal fuoco (Ha)
Di cui superficie pascoliva percorsa dal fuoco (Ha)
Totale superficie percorsa dal fuoco (Ha) 00.04.87

Lista delle particelle interessate							
Codice nazionale	Foglio	Particella Ettari, Are, Centiare	Sub	Allegato	Sviluppo	Superficie percorsa, Are, Centiare	Superficie totale, Are, Centiare
L833	27	00876		0	0	299	100800
L833	27	00991		0	0	187	70384



OGGETTO: L.R. N° 39/2000 e ss. mm. ed ii. - Catasto incendi boschivi

Fascicolo Territoriale n. 02 del 2006

Incendio ricadente nel comune di: Viareggio - Località: PINETA DI LEVANTE

Legge regione Toscana n°39 del 21 marzo 2000 e successive modificazione ed integrazioni, concernenti la gestione del catasto dei boschi percorsi dal fuoco e dei pascoli percorsi dal fuoco situati entro 50 metri da tali boschi

Data incendio: 19/06/2006

Scadenze vigenti sull'area

- Divieto ex Art. 76 Comma 4/a (durata 10 anni): Scade il 19/06/2016
- Divieto ex Art. 76 Comma 4/b (durata 5 anni): Scade il 19/06/2011
- Divieto ex Art. 76 Comma 5/a (durata 15 anni): Scade il 19/06/2021
- Divieto ex Art. 76 Comma 5/b (durata 20 anni): Scade il 19/06/2026
- Divieto ex Art. 76 Comma 7 (durata 5 anni): Scade il 19/06/2011



Comando Unita' Forestali, Ambientali e Agroalimentari Carabinieri
Rilievo delle aree percorse dal fuoco

Regione TOSCANA **Provincia** LUCCA
Comune VIAREGGIO
Localita' PINETA DI LEVANTE

Data incendio 19/06/2006
Superficie boschiva percorsa dal fuoco (Ha) 00.69.10
Superficie non boschiva percorsa dal fuoco (Ha)
Di cui superficie pascoliva percorsa dal fuoco (Ha)
Totale superficie percorsa dal fuoco (Ha) 00.69.10

Lista delle particelle interessate							
Codice nazionale	Foglio	Particella Ettari, Are, Centiare	Sub	Allegato	Sviluppo	Superficie percorsa, Are, Centiare	Superficie totale, Are, Centiare
L833	28	00003		0	0	1286	119217
L833	28	00101		0	0	2676	56104
L833	28	00103		0	0	2949	69145



OGGETTO: L.R. N° 39/2000 e ss. mm. ed ii. - Catasto incendi boschivi

Fascicolo Territoriale n. 03 del 2006

Incendio ricadente nel comune di: Viareggio - Località: PINETA DI LEVANTE_STRADA DEI FRUZZA

Legge regione Toscana n°39 del 21 marzo 2000 e successive modificazione ed integrazioni, concernenti la gestione del catasto dei boschi percorsi dal fuoco e dei pascoli percorsi dal fuoco situati entro 50 metri da tali boschi

Data incendio: 25/08/2006

Scadenze vigenti sull'area

- Divieto ex Art. 76 Comma 4/a (durata 10 anni): Scade il 25/08/2016
- Divieto ex Art. 76 Comma 4/b (durata 5 anni): Scade il 25/08/2011
- Divieto ex Art. 76 Comma 5/a (durata 15 anni): Scade il 25/08/2021
- Divieto ex Art. 76 Comma 5/b (durata 20 anni): Scade il 25/08/2026
- Divieto ex Art. 76 Comma 7 (durata 5 anni): Scade il 25/08/2011



Comando Unita' Forestali, Ambientali e Agroalimentari Carabinieri
Rilievo delle aree percorse dal fuoco

Regione TOSCANA **Provincia** LUCCA
Comune VIAREGGIO
Localita' PINETA DI LEVANTE -
STRADA DEI FRUZZA

Data incendio 25/08/2006
Superficie boschiva percorsa dal fuoco (Ha) 00.19.25
Superficie non boschiva percorsa dal fuoco (Ha)
Di cui superficie pascoliva percorsa dal fuoco (Ha)
Totale superficie percorsa dal fuoco (Ha) 00.19.25

Lista delle particelle interessate

Codice nazionale	Foglio	Particella Ettari, Are, Centiare	Sub	Allegato	Sviluppo	Superficie percorsa, Are, Centiare	Superficie totale, Are, Centiare
L833	36	00002		0	0	1924	77056



OGGETTO: L.R. N° 39/2000 e ss. mm. ed ii. - Catasto incendi boschivi

Fascicolo Territoriale n. 01 del 2007

Incendio ricadente nel comune di: Viareggio - Località: PINETA DI LEVANTE_FOSSO CORDONE

Legge regione Toscana n°39 del 21 marzo 2000 e successive modificazione ed integrazioni, concernenti la gestione del catasto dei boschi percorsi dal fuoco e dei pascoli percorsi dal fuoco situati entro 50 metri da tali boschi

Data incendio: 11/07/2007

Scadenze vigenti sull'area

- Divieto ex Art. 76 Comma 4/a (durata 10 anni): Scade il 11/07/2017
- Divieto ex Art. 76 Comma 4/b (durata 5 anni): Scade il 11/07/2012
- Divieto ex Art. 76 Comma 5/a (durata 15 anni): Scade il 11/07/2022
- Divieto ex Art. 76 Comma 5/b (durata 20 anni): Scade il 11/07/2027
- Divieto ex Art. 76 Comma 7 (durata 5 anni): Scade il 11/07/2012



Comando Unita' Forestali, Ambientali e Agroalimentari Carabinieri
Rilievo delle aree percorse dal fuoco

Regione TOSCANA **Provincia** LUCCA
Comune VIAREGGIO
Localita' Pineta di levante -
Fosso Cordone

Data incendio 11/07/2007
Superficie boschiva percorsa dal fuoco (Ha) 00.00.09
Superficie non boschiva percorsa dal fuoco (Ha)
Di cui superficie pascoliva percorsa dal fuoco (Ha)
Totale superficie percorsa dal fuoco (Ha) 00.00.09

Lista delle particelle interessate

Codice nazionale	Foglio	Particella Ettari, Are, Centiare	Sub	Allegato	Sviluppo	Superficie percorsa, Are, Centiare	Superficie totale, Are, Centiare
------------------	--------	--	-----	----------	----------	--	--



OGGETTO: L.R. N° 39/2000 e ss. mm. ed ii. - Catasto incendi boschivi

Fascicolo Territoriale n. 02 del 2007

Incendio ricadente nel comune di: Viareggio - Località: PINETA DI LEVANTE_PISCINE

Legge regione Toscana n°39 del 21 marzo 2000 e successive modificazione ed integrazioni, concernenti la gestione del catasto dei boschi percorsi dal fuoco e dei pascoli percorsi dal fuoco situati entro 50 metri da tali boschi

Data incendio: 12/07/2007

Scadenze vigenti sull'area

- Divieto ex Art. 76 Comma 4/a (durata 10 anni): Scade il 12/07/2017
- Divieto ex Art. 76 Comma 4/b (durata 5 anni): Scade il 12/07/2012
- Divieto ex Art. 76 Comma 5/a (durata 15 anni): Scade il 12/07/2022
- Divieto ex Art. 76 Comma 5/b (durata 20 anni): Scade il 12/07/2027
- Divieto ex Art. 76 Comma 7 (durata 5 anni): Scade il 12/07/2012



Comando Unita' Forestali, Ambientali e Agroalimentari Carabinieri
Rilievo delle aree percorse dal fuoco

Regione TOSCANA **Provincia** LUCCA
Comune VIAREGGIO
Localita' Pineta di Levante
Piscine

Data incendio 12/07/2007
Superficie boschiva percorsa dal fuoco (Ha) 00.00.00
Superficie non boschiva percorsa dal fuoco (Ha)
Di cui superficie pascoliva percorsa dal fuoco (Ha)
Totale superficie percorsa dal fuoco (Ha) 00.00.00

Lista delle particelle interessate

Codice nazionale	Foglio	Particella Ettari, Are, Centiare	Sub	Allegato	Sviluppo	Superficie percorsa, Are, Centiare	Superficie totale, Are, Centiare
L833	28	00101		0	0	0	56104



OGGETTO: L.R. N° 39/2000 e ss. mm. ed ii. - Catasto incendi boschivi

Fascicolo Territoriale n. 03 del 2007

Incendio ricadente nel comune di: Viareggio - Località: LECCIONA

Legge regione Toscana n°39 del 21 marzo 2000 e successive modificazione ed integrazioni, concernenti la gestione del catasto dei boschi percorsi dal fuoco e dei pascoli percorsi dal fuoco situati entro 50 metri da tali boschi

Data incendio: 17/10/2007

Scadenze vigenti sull'area

- Divieto ex Art. 76 Comma 4/a (durata 10 anni): Scade il 17/10/2017
- Divieto ex Art. 76 Comma 4/b (durata 5 anni): Scade il 17/10/2012
- Divieto ex Art. 76 Comma 5/a (durata 15 anni): Scade il 17/10/2022
- Divieto ex Art. 76 Comma 5/b (durata 20 anni): Scade il 17/10/2027
- Divieto ex Art. 76 Comma 7 (durata 5 anni): Scade il 17/10/2012



Comando Unita' Forestali, Ambientali e Agroalimentari Carabinieri
Rilievo delle aree percorse dal fuoco

Regione	TOSCANA	Provincia	LUCCA
Comune	VIAREGGIO		
Localita'	Lecciona		

Data incendio	17/10/2007
Superficie boschiva percorsa dal fuoco (Ha)	00.26.50
Superficie non boschiva percorsa dal fuoco (Ha)	
Di cui superficie pascoliva percorsa dal fuoco (Ha)	
Totale superficie percorsa dal fuoco (Ha)	00.26.50

Lista delle particelle interessate							
Codice nazionale	Foglio	Particella Ettari, Are, Centiare	Sub	Allegato	Sviluppo	Superficie percorsa, Are, Centiare	Superficie totale, Are, Centiare



OGGETTO: L.R. N° 39/2000 e ss. mm. ed ii. - Catasto incendi boschivi

Fascicolo Territoriale n. 04 del 2007

Incendio ricadente nel comune di: Viareggio - Località: PINETA DI LEVANTE_GUIDICCIONA

Legge regione Toscana n°39 del 21 marzo 2000 e successive modificazione ed integrazioni, concernenti la gestione del catasto dei boschi percorsi dal fuoco e dei pascoli percorsi dal fuoco situati entro 50 metri da tali boschi

Data incendio: 29/06/2007

Scadenze vigenti sull'area

- Divieto ex Art. 76 Comma 4/a (durata 10 anni): Scade il 29/06/2017
- Divieto ex Art. 76 Comma 4/b (durata 5 anni): Scade il 29/06/2012
- Divieto ex Art. 76 Comma 5/a (durata 15 anni): Scade il 29/06/2022
- Divieto ex Art. 76 Comma 5/b (durata 20 anni): Scade il 29/06/2027
- Divieto ex Art. 76 Comma 7 (durata 5 anni): Scade il 29/06/2012



Comando Unita' Forestali, Ambientali e Agroalimentari Carabinieri
Rilievo delle aree percorse dal fuoco

Regione TOSCANA **Provincia** LUCCA
Comune VIAREGGIO
Localita' Pineta di Levante -
Guidicciona

Data incendio 29/06/2007
Superficie boschiva percorsa dal fuoco (Ha) 00.00.11
Superficie non boschiva percorsa dal fuoco (Ha)
Di cui superficie pascoliva percorsa dal fuoco (Ha)
Totale superficie percorsa dal fuoco (Ha) 00.00.11

Lista delle particelle interessate

Codice nazionale	Foglio	Particella Ettari, Are, Centiare	Sub	Allegato	Sviluppo	Superficie percorsa, Are, Centiare	Superficie totale, Are, Centiare
------------------	--------	--	-----	----------	----------	--	--



OGGETTO: L.R. N° 39/2000 e ss. mm. ed ii. - Catasto incendi boschivi

Fascicolo Territoriale n. 01 del 2009

Incendio ricadente nel comune di: Viareggio - Località: LA LECCIONA

Legge regione Toscana n°39 del 21 marzo 2000 e successive modificazione ed integrazioni, concernenti la gestione del catasto dei boschi percorsi dal fuoco e dei pascoli percorsi dal fuoco situati entro 50 metri da tali boschi

Data incendio: 03/10/2009

Scadenze vigenti sull'area

- Divieto ex Art. 76 Comma 4/a (durata 10 anni): Scade il 03/10/2019
- Divieto ex Art. 76 Comma 4/b (durata 5 anni): Scade il 03/10/2014
- Divieto ex Art. 76 Comma 5/a (durata 15 anni): Scade il 03/10/2024
- Divieto ex Art. 76 Comma 5/b (durata 20 anni): Scade il 03/10/2029
- Divieto ex Art. 76 Comma 7 (durata 5 anni): Scade il 03/10/2014

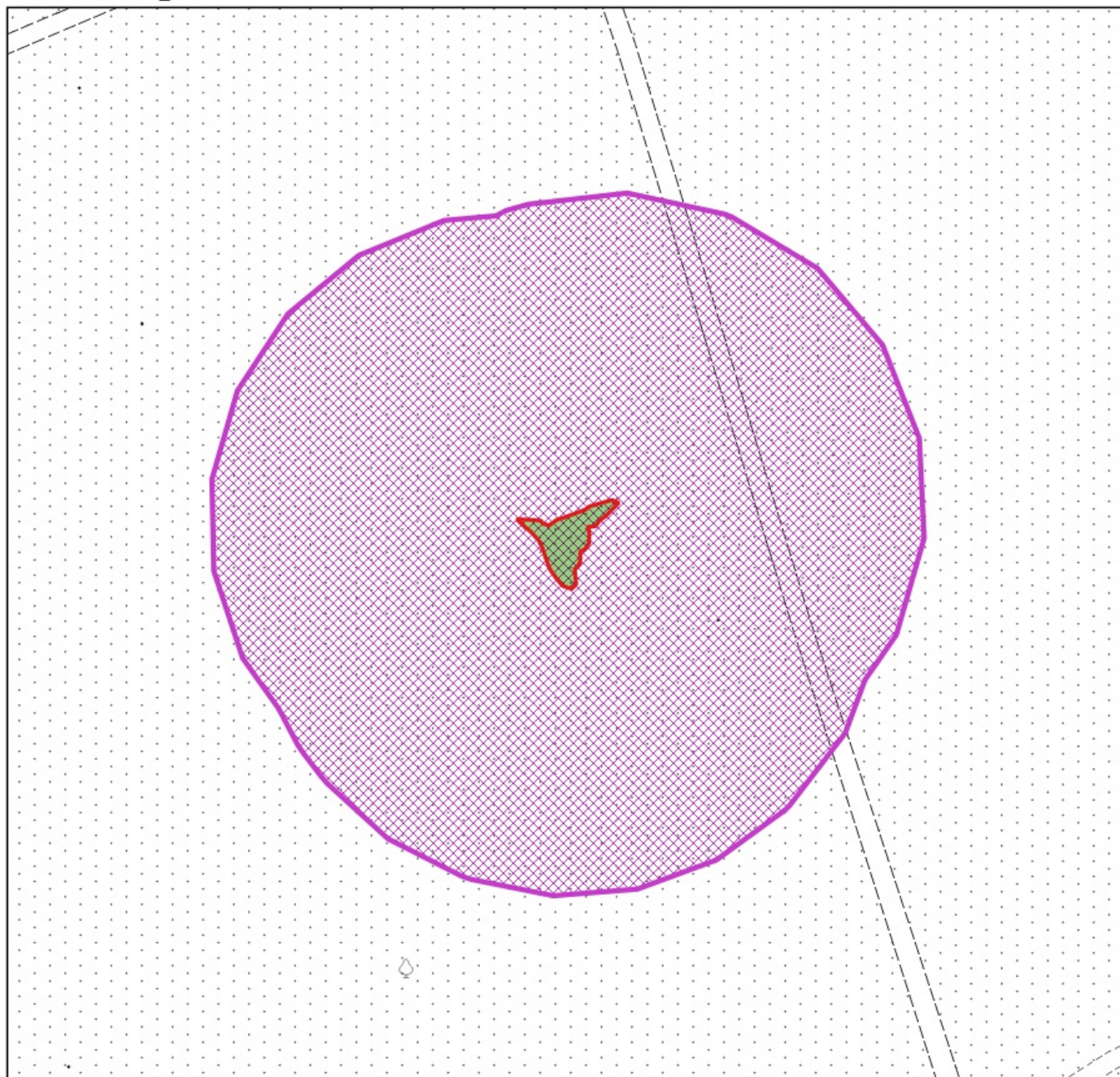
Elenco delle particelle catastali ricadenti all'interno delle aree soggette a vincolo


- Foglio n. 33, Particella n. 2
- Foglio n. 33, Particella n. 7
- Foglio n. 33, Particella n. 6



**OGGETTO: L.R. N° 39/2000 e ss. mm. ed ii. - Catasto incendi boschivi
Estratto Cartografico**

ID fuochi: 2009_01



 Area percorsa da fuochi

 Area classificata come "Bosco"

 Area situata entro 50 m dai boschi percorsi da fuochi

 Area classificata come "Non Bosco"



OGGETTO: L.R. N° 39/2000 e ss. mm. ed ii. - Catasto incendi boschivi

Fascicolo Territoriale n. 02 del 2009

Incendio ricadente nel comune di: Viareggio - Località: PINETA DI LEVANTE

Legge regione Toscana n°39 del 21 marzo 2000 e successive modificazione ed integrazioni, concernenti la gestione del catasto dei boschi percorsi dal fuoco e dei pascoli percorsi dal fuoco situati entro 50 metri da tali boschi

Data incendio: 04/09/2009

Scadenze vigenti sull'area

- Divieto ex Art. 76 Comma 4/a (durata 10 anni): Scade il 04/09/2019
- Divieto ex Art. 76 Comma 4/b (durata 5 anni): Scade il 04/09/2014
- Divieto ex Art. 76 Comma 5/a (durata 15 anni): Scade il 04/09/2024
- Divieto ex Art. 76 Comma 5/b (durata 20 anni): Scade il 04/09/2029
- Divieto ex Art. 76 Comma 7 (durata 5 anni): Scade il 04/09/2014

Elenco delle particelle catastali ricadenti all'interno delle aree soggette a vincolo

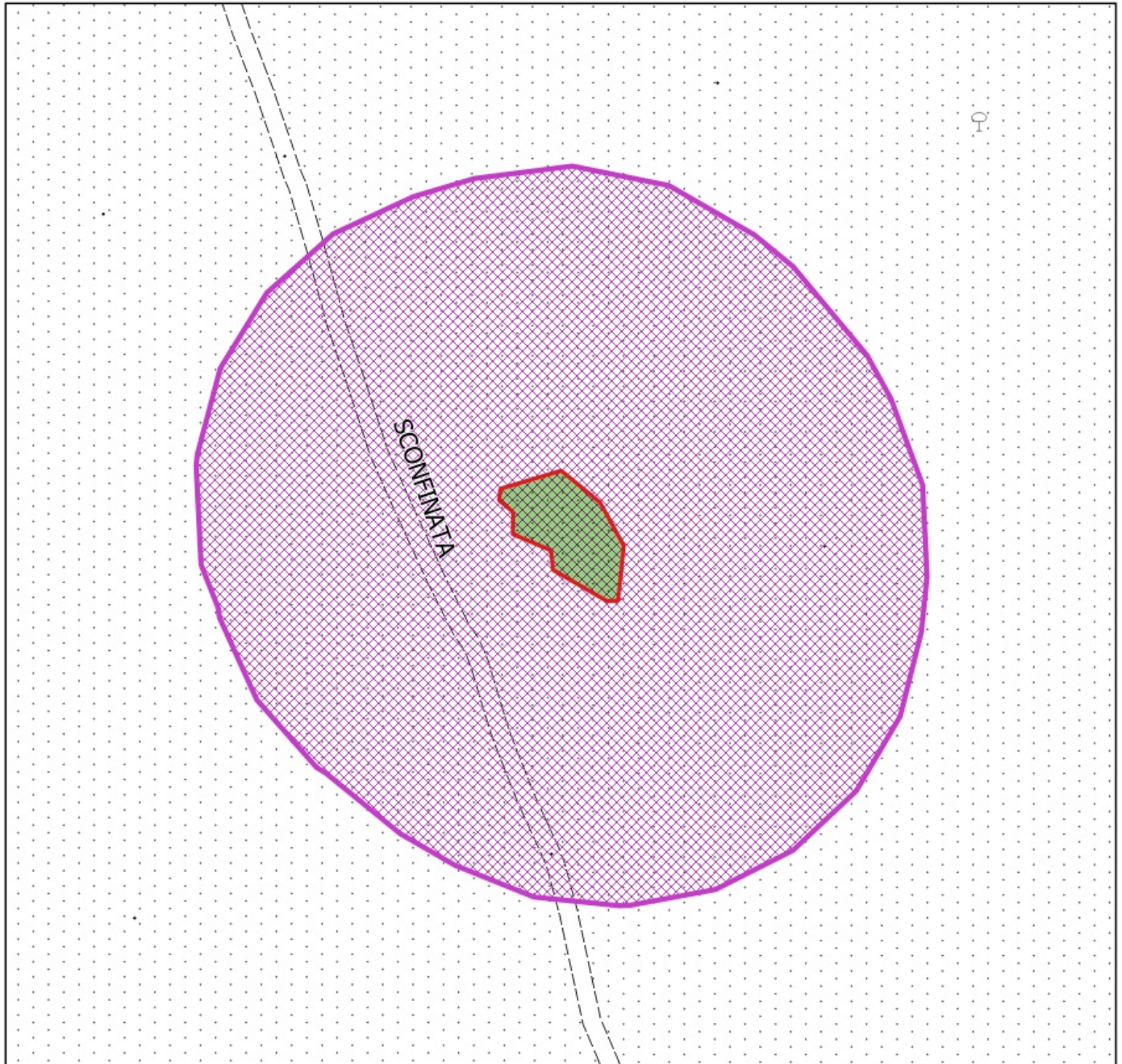
- Foglio n. 28, Particella n. 3


- Foglio n. 28, Particella n. 103




**OGGETTO: L.R. N° 39/2000 e ss. mm. ed ii. - Catasto incendi boschivi
Estratto Cartografico**

ID fuochi: 2009_02



 Area percorsa da fuochi

 Area classificata come "Bosco"

 Area situata entro 50 m dai boschi percorsi da fuochi

 Area classificata come "Non Bosco"



OGGETTO: L.R. N° 39/2000 e ss. mm. ed ii. - Catasto incendi boschivi

Fascicolo Territoriale n. 03 del 2009

Incendio ricadente nel comune di: Viareggio - Località: STADIO DEI PINI

Legge regione Toscana n°39 del 21 marzo 2000 e successive modificazione ed integrazioni, concernenti la gestione del catasto dei boschi percorsi dal fuoco e dei pascoli percorsi dal fuoco situati entro 50 metri da tali boschi

Data incendio: 11/08/2009

Scadenze vigenti sull'area

- Divieto ex Art. 76 Comma 4/a (durata 10 anni): Scade il 11/08/2019
- Divieto ex Art. 76 Comma 4/b (durata 5 anni): Scade il 11/08/2014
- Divieto ex Art. 76 Comma 5/a (durata 15 anni): Scade il 11/08/2024
- Divieto ex Art. 76 Comma 5/b (durata 20 anni): Scade il 11/08/2029
- Divieto ex Art. 76 Comma 7 (durata 5 anni): Scade il 11/08/2014

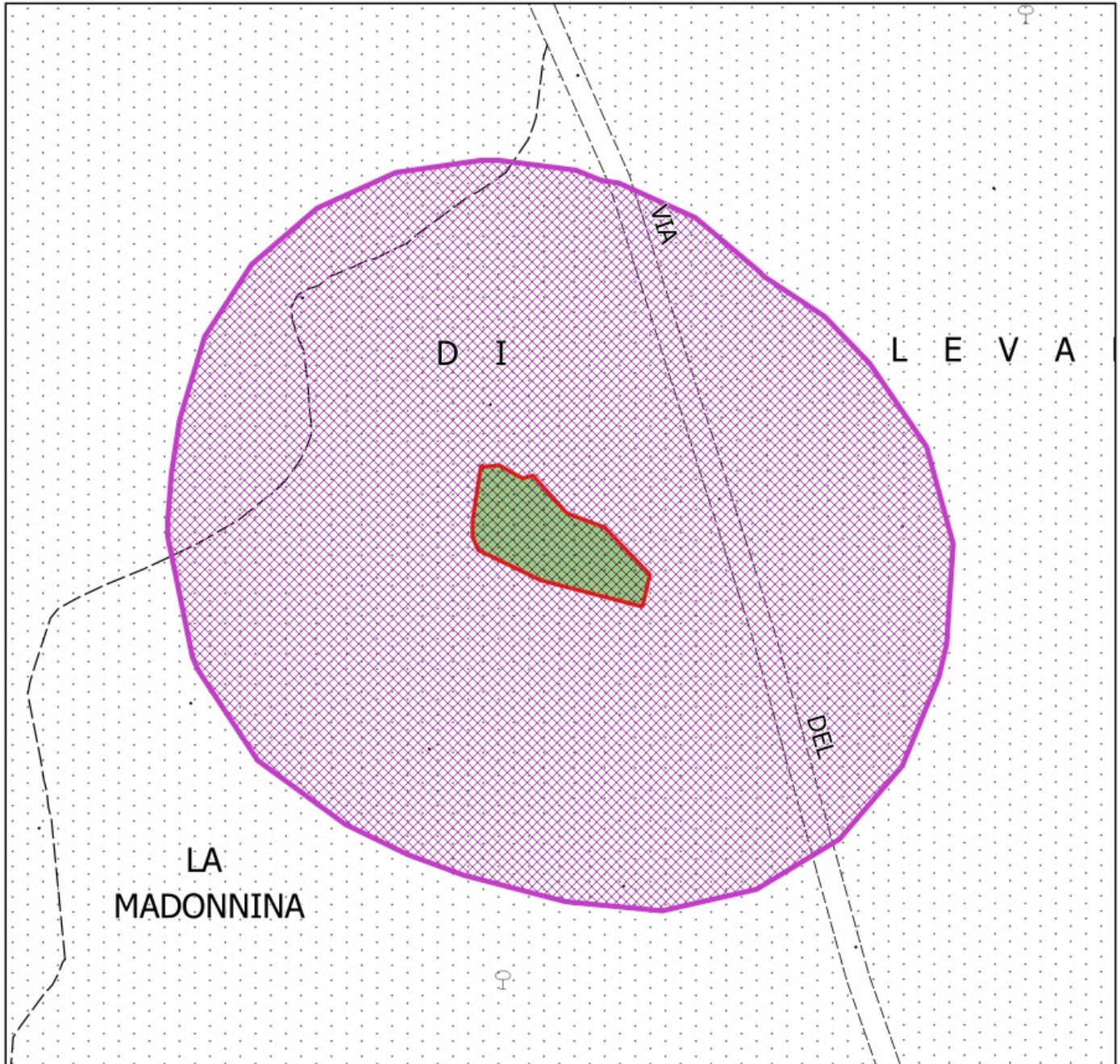
Elenco delle particelle catastali ricadenti all'interno delle aree soggette a vincolo


- | |
|-----------------------------------|
| - Foglio n. 27, Particella n. 876 |
| - Foglio n. 28, Particella n. 157 |
| - Foglio n. 28, Particella n. 101 |



OGGETTO: L.R. N° 39/2000 e ss. mm. ed ii. - Catasto incendi boschivi
Estratto Cartografico

ID fuochi: 2009_03



 Area percorsa da fuochi

 Area classificata come "Bosco"

 Area situata entro 50 m dai boschi percorsi da fuochi

 Area classificata come "Non Bosco"



OGGETTO: L.R. N° 39/2000 e ss. mm. ed ii. - Catasto incendi boschivi

Fascicolo Territoriale n. 04 del 2009

Incendio ricadente nel comune di: Viareggio - Località: VIA COMPARINI

Legge regione Toscana n°39 del 21 marzo 2000 e successive modificazione ed integrazioni, concernenti la gestione del catasto dei boschi percorsi dal fuoco e dei pascoli percorsi dal fuoco situati entro 50 metri da tali boschi

Data incendio: 14/08/2009

Scadenze vigenti sull'area

- Divieto ex Art. 76 Comma 4/a (durata 10 anni): Scade il 14/08/2019
- Divieto ex Art. 76 Comma 4/b (durata 5 anni): Scade il 14/08/2014
- Divieto ex Art. 76 Comma 5/a (durata 15 anni): Scade il 14/08/2024
- Divieto ex Art. 76 Comma 5/b (durata 20 anni): Scade il 14/08/2029
- Divieto ex Art. 76 Comma 7 (durata 5 anni): Scade il 14/08/2014

Elenco delle particelle catastali ricadenti all'interno delle aree soggette a vincolo


- Foglio n. 33, Particella n. 10
- Foglio n. 33, Particella n. 5
- Foglio n. 34, Particella n. 299
- Foglio n. 34, Particella n. 222
- Foglio n. 34, Particella n. 300



OGGETTO: L.R. N° 39/2000 e ss. mm. ed ii. - Catasto incendi boschivi
Estratto Cartografico

ID fuochi: 2009_04



 Area percorsa da fuochi

 Area classificata come "Bosco"

 Area situata entro 50 m dai boschi percorsi da fuochi

 Area classificata come "Non Bosco"



OGGETTO: L.R. N° 39/2000 e ss. mm. ed ii. - Catasto incendi boschivi

Fascicolo Territoriale n. 05 del 2009

Incendio ricadente nel comune di: Viareggio - Località: PINETA DI LEVANTE

Legge regione Toscana n°39 del 21 marzo 2000 e successive modificazione ed integrazioni, concernenti la gestione del catasto dei boschi percorsi dal fuoco e dei pascoli percorsi dal fuoco situati entro 50 metri da tali boschi

Data incendio: 19/06/2009

Scadenze vigenti sull'area

- Divieto ex Art. 76 Comma 4/a (durata 10 anni): Scade il 19/06/2019
- Divieto ex Art. 76 Comma 4/b (durata 5 anni): Scade il 19/06/2014
- Divieto ex Art. 76 Comma 5/a (durata 15 anni): Scade il 19/06/2024
- Divieto ex Art. 76 Comma 5/b (durata 20 anni): Scade il 19/06/2029
- Divieto ex Art. 76 Comma 7 (durata 5 anni): Scade il 19/06/2014

Elenco delle particelle catastali ricadenti all'interno delle aree soggette a vincolo

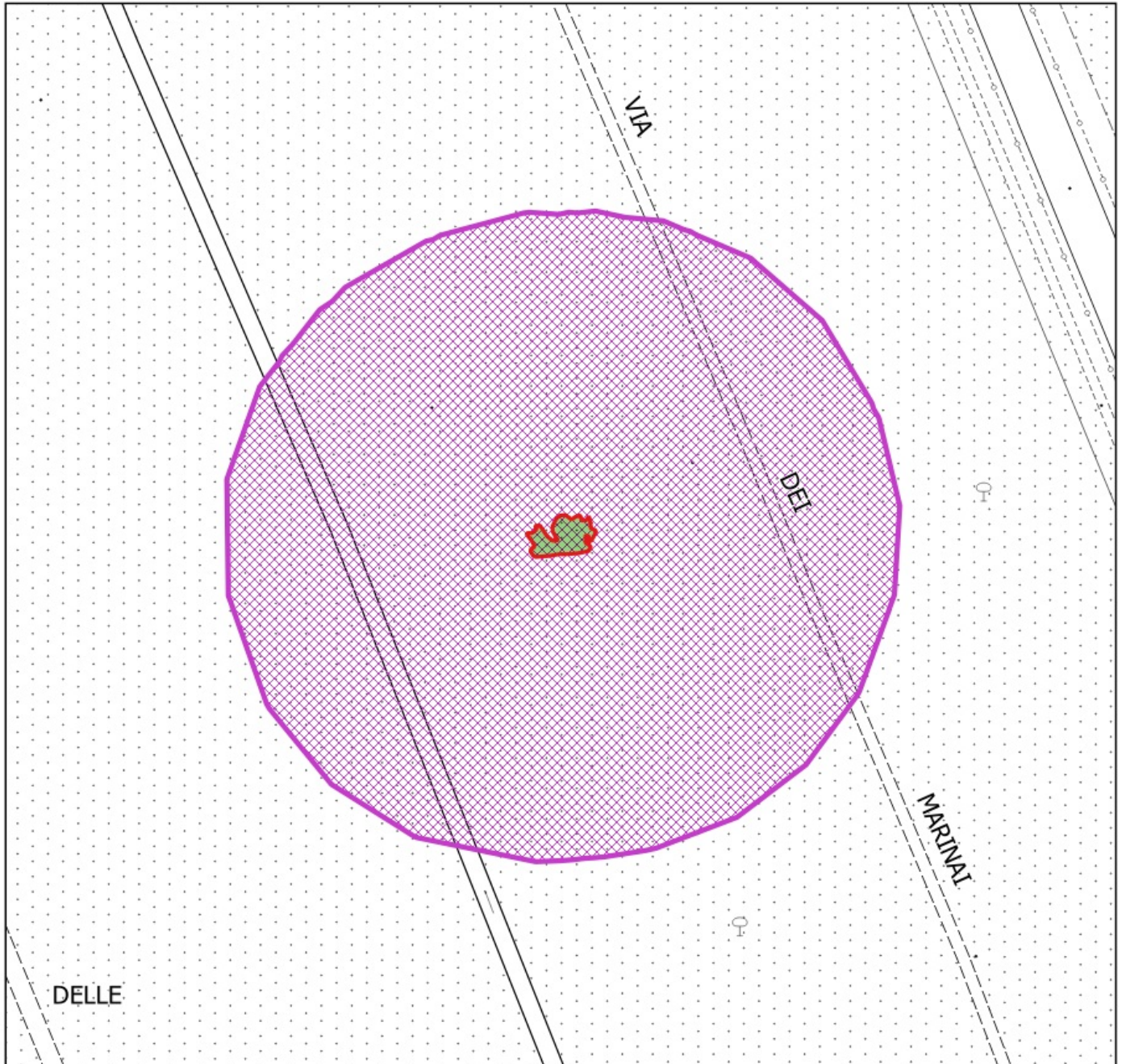
- Foglio n. 29, Particella n. 17


- Foglio n. 28, Particella n. 11





OGGETTO: L.R. N° 39/2000 e ss. mm. ed ii. - Catasto incendi boschivi
Estratto Cartografico

ID fuochi: 2009_05



 Area percorsa da fuochi

 Area classificata come "Bosco"

 Area situata entro 50 m dai boschi percorsi da fuochi

 Area classificata come "Non Bosco"



OGGETTO: L.R. N° 39/2000 e ss. mm. ed ii. - Catasto incendi boschivi

Fascicolo Territoriale n. 01 del 2010

Incendio ricadente nel comune di: Viareggio - Località: PINETA DI LEVANTE - STADIO

Legge regione Toscana n°39 del 21 marzo 2000 e successive modificazione ed integrazioni, concernenti la gestione del catasto dei boschi percorsi dal fuoco e dei pascoli percorsi dal fuoco situati entro 50 metri da tali boschi

Data incendio: 09/07/2010

Scadenze vigenti sull'area

- Divieto ex Art. 76 Comma 4/a (durata 10 anni): Scade il 09/07/2020
- Divieto ex Art. 76 Comma 4/b (durata 5 anni): Scade il 09/07/2015
- Divieto ex Art. 76 Comma 5/a (durata 15 anni): Scade il 09/07/2025
- Divieto ex Art. 76 Comma 5/b (durata 20 anni): Scade il 09/07/2030
- Divieto ex Art. 76 Comma 7 (durata 5 anni): Scade il 09/07/2015

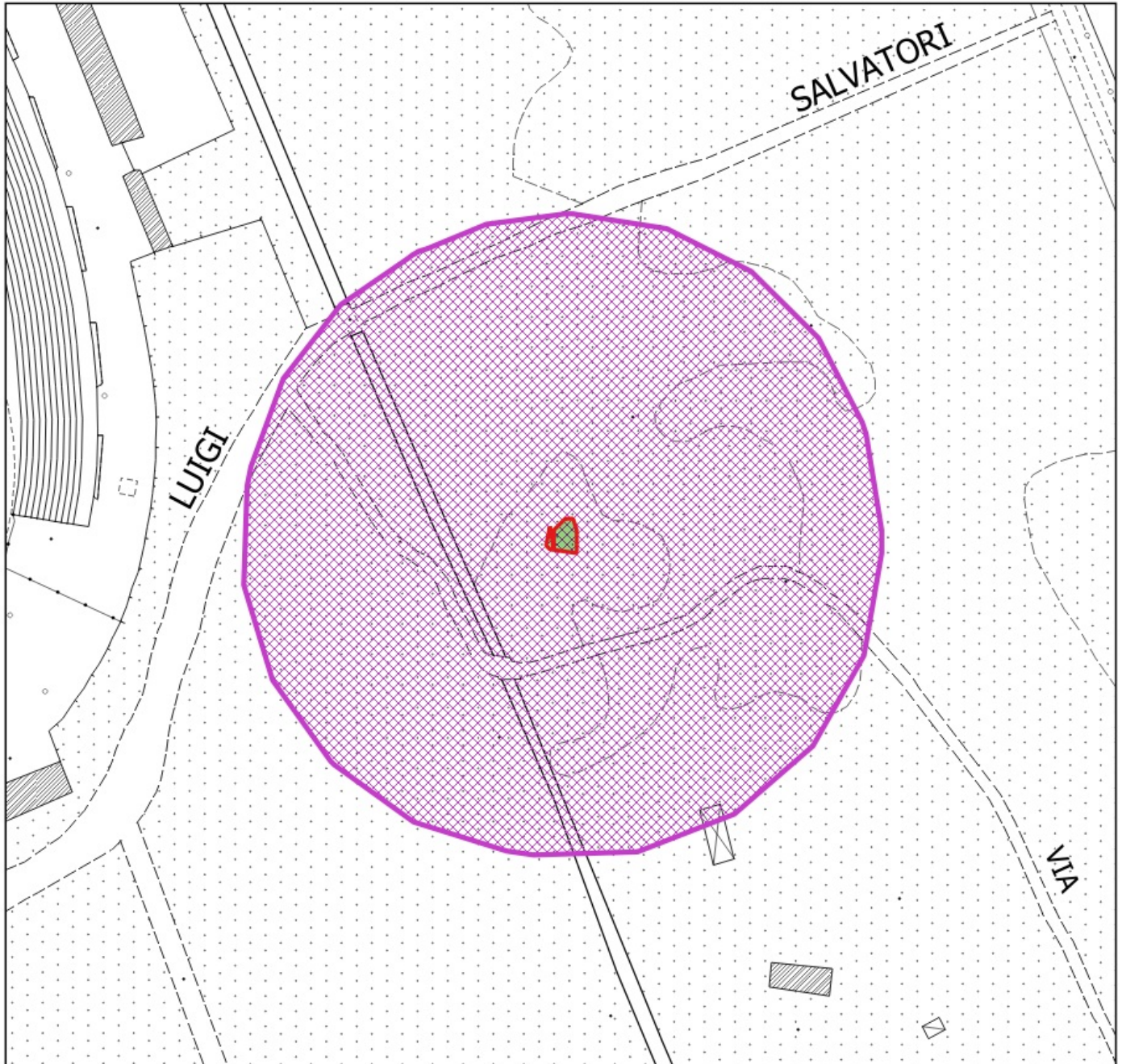
Elenco delle particelle catastali ricadenti all'interno delle aree soggette a vincolo


- Foglio n. 27, Particella n. 881
- Foglio n. 27, Particella n. 107
- Foglio n. 27, Particella n. 106
- Foglio n. 27, Particella n. 102




OGGETTO: L.R. N° 39/2000 e ss. mm. ed ii. - Catasto incendi boschivi
Estratto Cartografico

ID fuochi: 2010_01



 Area percorsa da fuochi

 Area classificata come "Bosco"

 Area situata entro 50 m dai boschi percorsi da fuochi

 Area classificata come "Non Bosco"



OGGETTO: L.R. N° 39/2000 e ss. mm. ed ii. - Catasto incendi boschivi

Fascicolo Territoriale n. 02 del 2010

Incendio ricadente nel comune di: Viareggio - Località: PINETA DI LEVANTE - GUIDICCIONA

Legge regione Toscana n°39 del 21 marzo 2000 e successive modificazione ed integrazioni, concernenti la gestione del catasto dei boschi percorsi dal fuoco e dei pascoli percorsi dal fuoco situati entro 50 metri da tali boschi

Data incendio: 16/07/2010

Scadenze vigenti sull'area

- Divieto ex Art. 76 Comma 4/a (durata 10 anni): Scade il 16/07/2020
- Divieto ex Art. 76 Comma 4/b (durata 5 anni): Scade il 16/07/2015
- Divieto ex Art. 76 Comma 5/a (durata 15 anni): Scade il 16/07/2025
- Divieto ex Art. 76 Comma 5/b (durata 20 anni): Scade il 16/07/2030
- Divieto ex Art. 76 Comma 7 (durata 5 anni): Scade il 16/07/2015

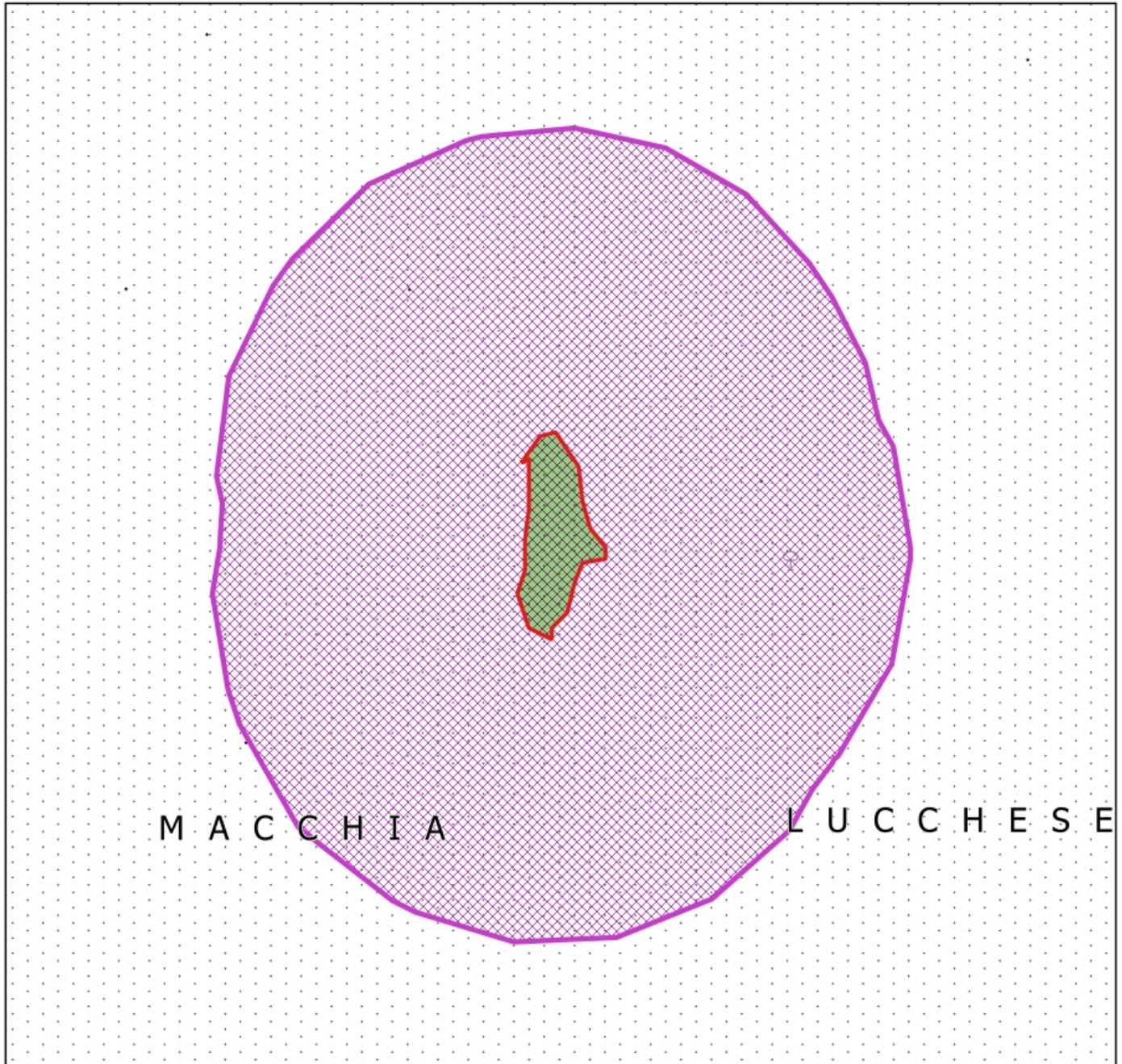
Elenco delle particelle catastali ricadenti all'interno delle aree soggette a vincolo


- Foglio n. 41, Particella n. 17



**OGGETTO: L.R. N° 39/2000 e ss. mm. ed ii. - Catasto incendi boschivi
Estratto Cartografico**

ID fuochi: 2010_02



 Area percorsa da fuochi

 Area classificata come "Bosco"

 Area situata entro 50 m dai boschi percorsi da fuochi

 Area classificata come "Non Bosco"



OGGETTO: L.R. N° 39/2000 e ss. mm. ed ii. - Catasto incendi boschivi

Fascicolo Territoriale n. 03 del 2010

Incendio ricadente nel comune di: Viareggio - Località: Pineta di levante

Legge regione Toscana n°39 del 21 marzo 2000 e successive modificazione ed integrazioni, concernenti la gestione del catasto dei boschi percorsi dal fuoco e dei pascoli percorsi dal fuoco situati entro 50 metri da tali boschi

Data incendio: 22/06/2010

Scadenze vigenti sull'area

- Divieto ex Art. 76 Comma 4/a (durata 10 anni): Scade il 22/06/2020
- Divieto ex Art. 76 Comma 4/b (durata 5 anni): Scade il 22/06/2015
- Divieto ex Art. 76 Comma 5/a (durata 15 anni): Scade il 22/06/2025
- Divieto ex Art. 76 Comma 5/b (durata 20 anni): Scade il 22/06/2030
- Divieto ex Art. 76 Comma 7 (durata 5 anni): Scade il 22/06/2015

Elenco delle particelle catastali ricadenti all'interno delle aree soggette a vincolo

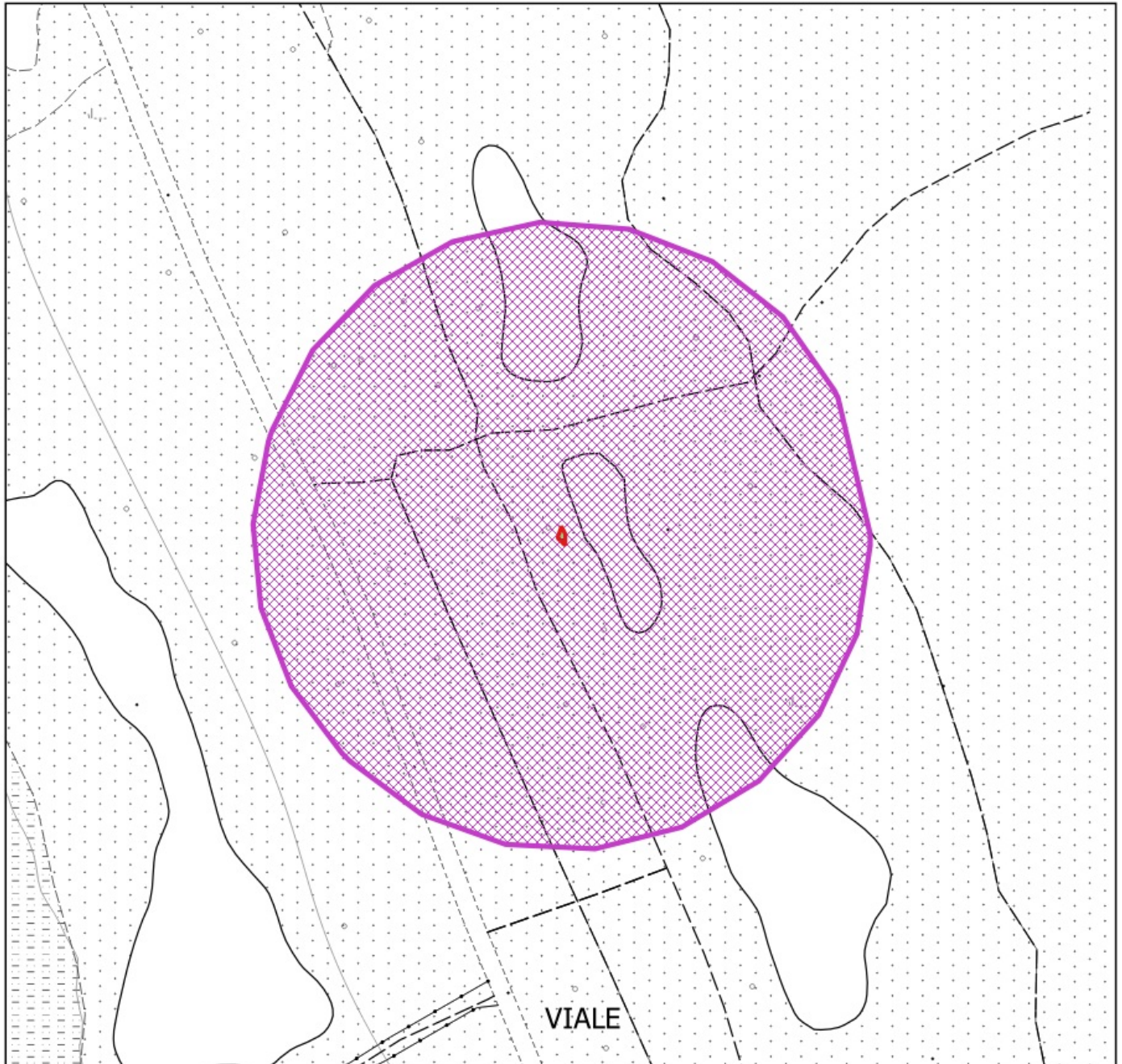
- Foglio n. 33, Particella n. 11


- Foglio n. 33, Particella n. 6



OGGETTO: L.R. N° 39/2000 e ss. mm. ed ii. - Catasto incendi boschivi
Estratto Cartografico

ID fuochi: 2010_03



 Area percorsa da fuochi

 Area classificata come "Bosco"

 Area situata entro 50 m dai boschi percorsi da fuochi

 Area classificata come "Non Bosco"



OGGETTO: L.R. N° 39/2000 e ss. mm. ed ii. - Catasto incendi boschivi

Fascicolo Territoriale n. 04 del 2010

Incendio ricadente nel comune di: Viareggio - Località: TORRE DEL LAGO - VIALE DEI TIGLI

Legge regione Toscana n°39 del 21 marzo 2000 e successive modificazione ed integrazioni, concernenti la gestione del catasto dei boschi percorsi dal fuoco e dei pascoli percorsi dal fuoco situati entro 50 metri da tali boschi

Data incendio: 24/06/2010

Scadenze vigenti sull'area

- Divieto ex Art. 76 Comma 4/a (durata 10 anni): Scade il 24/06/2020
- Divieto ex Art. 76 Comma 4/b (durata 5 anni): Scade il 24/06/2015
- Divieto ex Art. 76 Comma 5/a (durata 15 anni): Scade il 24/06/2025
- Divieto ex Art. 76 Comma 5/b (durata 20 anni): Scade il 24/06/2030
- Divieto ex Art. 76 Comma 7 (durata 5 anni): Scade il 24/06/2015

Elenco delle particelle catastali ricadenti all'interno delle aree soggette a vincolo

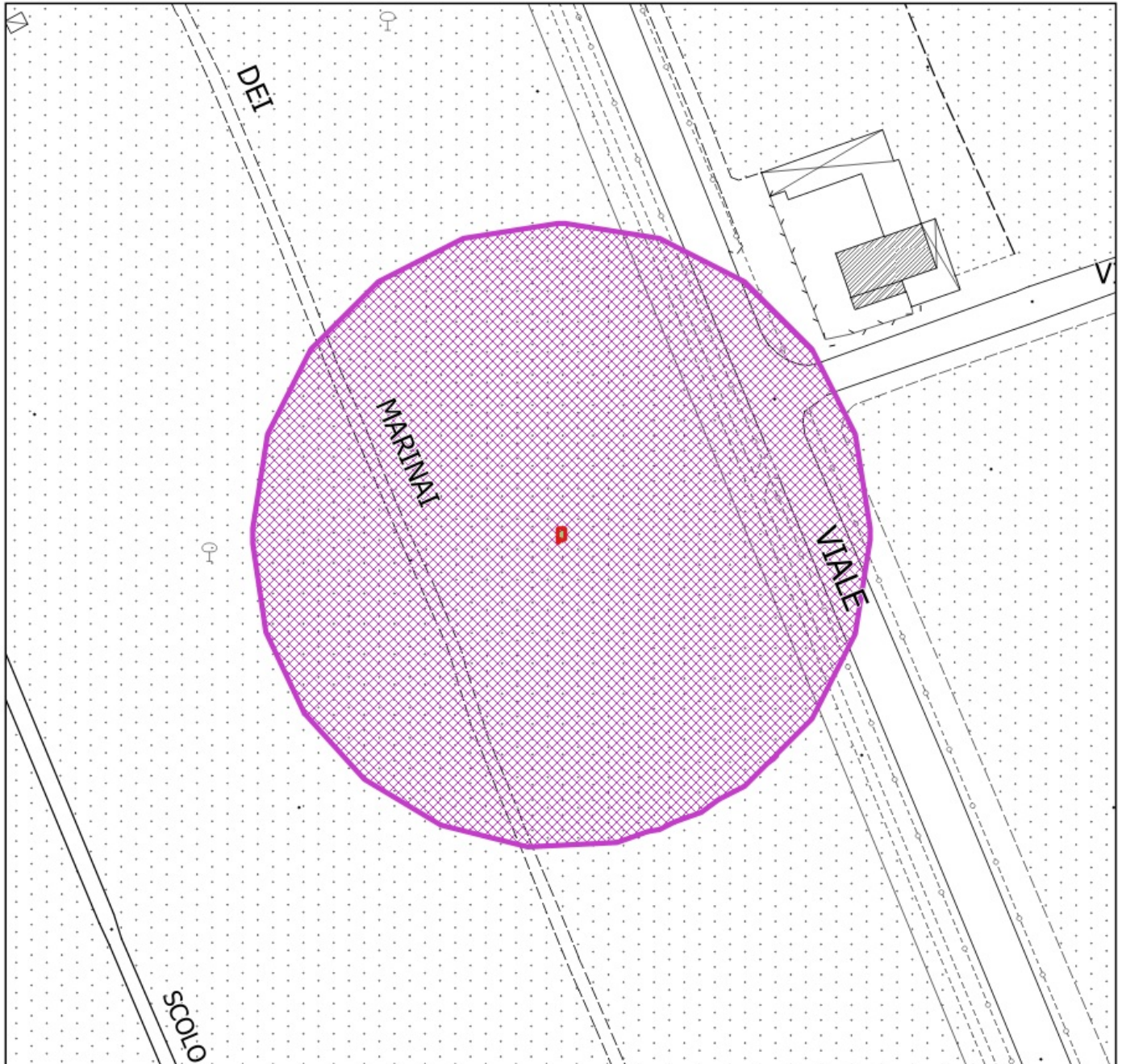
- Foglio n. 27, Particella n. 107


- Foglio n. 28, Particella n. 6





OGGETTO: L.R. N° 39/2000 e ss. mm. ed ii. - Catasto incendi boschivi
Estratto Cartografico

ID fuochi: 2010_04



 Area percorsa da fuochi

 Area classificata come "Bosco"

 Area situata entro 50 m dai boschi percorsi da fuochi

 Area classificata come "Non Bosco"



OGGETTO: L.R. N° 39/2000 e ss. mm. ed ii. - Catasto incendi boschivi

Fascicolo Territoriale n. 05 del 2010

Incendio ricadente nel comune di: Viareggio - Località: TORRE DEL LAGO (PINETA)

Legge regione Toscana n°39 del 21 marzo 2000 e successive modificazione ed integrazioni, concernenti la gestione del catasto dei boschi percorsi dal fuoco e dei pascoli percorsi dal fuoco situati entro 50 metri da tali boschi

Data incendio: 25/06/2010

Scadenze vigenti sull'area

- Divieto ex Art. 76 Comma 4/a (durata 10 anni): Scade il 25/06/2020
- Divieto ex Art. 76 Comma 4/b (durata 5 anni): Scade il 25/06/2015
- Divieto ex Art. 76 Comma 5/a (durata 15 anni): Scade il 25/06/2025
- Divieto ex Art. 76 Comma 5/b (durata 20 anni): Scade il 25/06/2030
- Divieto ex Art. 76 Comma 7 (durata 5 anni): Scade il 25/06/2015

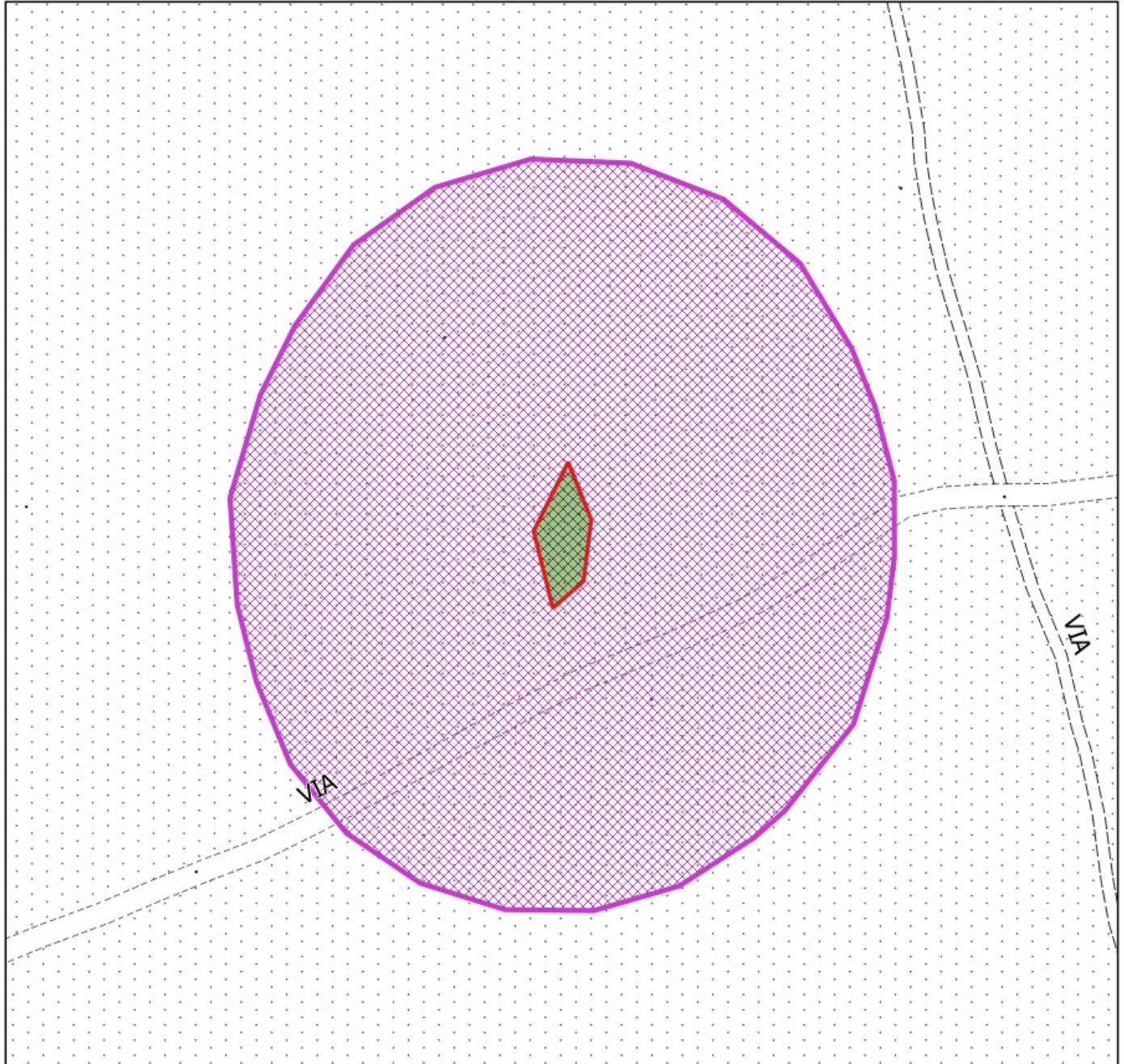
Elenco delle particelle catastali ricadenti all'interno delle aree soggette a vincolo


- Foglio n. 41, Particella n. 16
- Foglio n. 41, Particella n. 3
- Foglio n. 41, Particella n. 748
- Foglio n. 41, Particella n. 2




**OGGETTO: L.R. N° 39/2000 e ss. mm. ed ii. - Catasto incendi boschivi
Estratto Cartografico**

ID fuochi: 2010_05



 Area percorsa da fuochi

 Area classificata come "Bosco"

 Area situata entro 50 m dai boschi percorsi da fuochi

 Area classificata come "Non Bosco"



OGGETTO: L.R. N° 39/2000 e ss. mm. ed ii. - Catasto incendi boschivi

Fascicolo Territoriale n. 06 del 2010

Incendio ricadente nel comune di: Viareggio - Località: MARINA DI TORRE DEL LAGO

Legge regione Toscana n°39 del 21 marzo 2000 e successive modificazione ed integrazioni, concernenti la gestione del catasto dei boschi percorsi dal fuoco e dei pascoli percorsi dal fuoco situati entro 50 metri da tali boschi

Data incendio: 25/07/2010

Scadenze vigenti sull'area

- Divieto ex Art. 76 Comma 4/a (durata 10 anni): Scade il 25/07/2020
- Divieto ex Art. 76 Comma 4/b (durata 5 anni): Scade il 25/07/2015
- Divieto ex Art. 76 Comma 5/a (durata 15 anni): Scade il 25/07/2025
- Divieto ex Art. 76 Comma 5/b (durata 20 anni): Scade il 25/07/2030
- Divieto ex Art. 76 Comma 7 (durata 5 anni): Scade il 25/07/2015

Elenco delle particelle catastali ricadenti all'interno delle aree soggette a vincolo

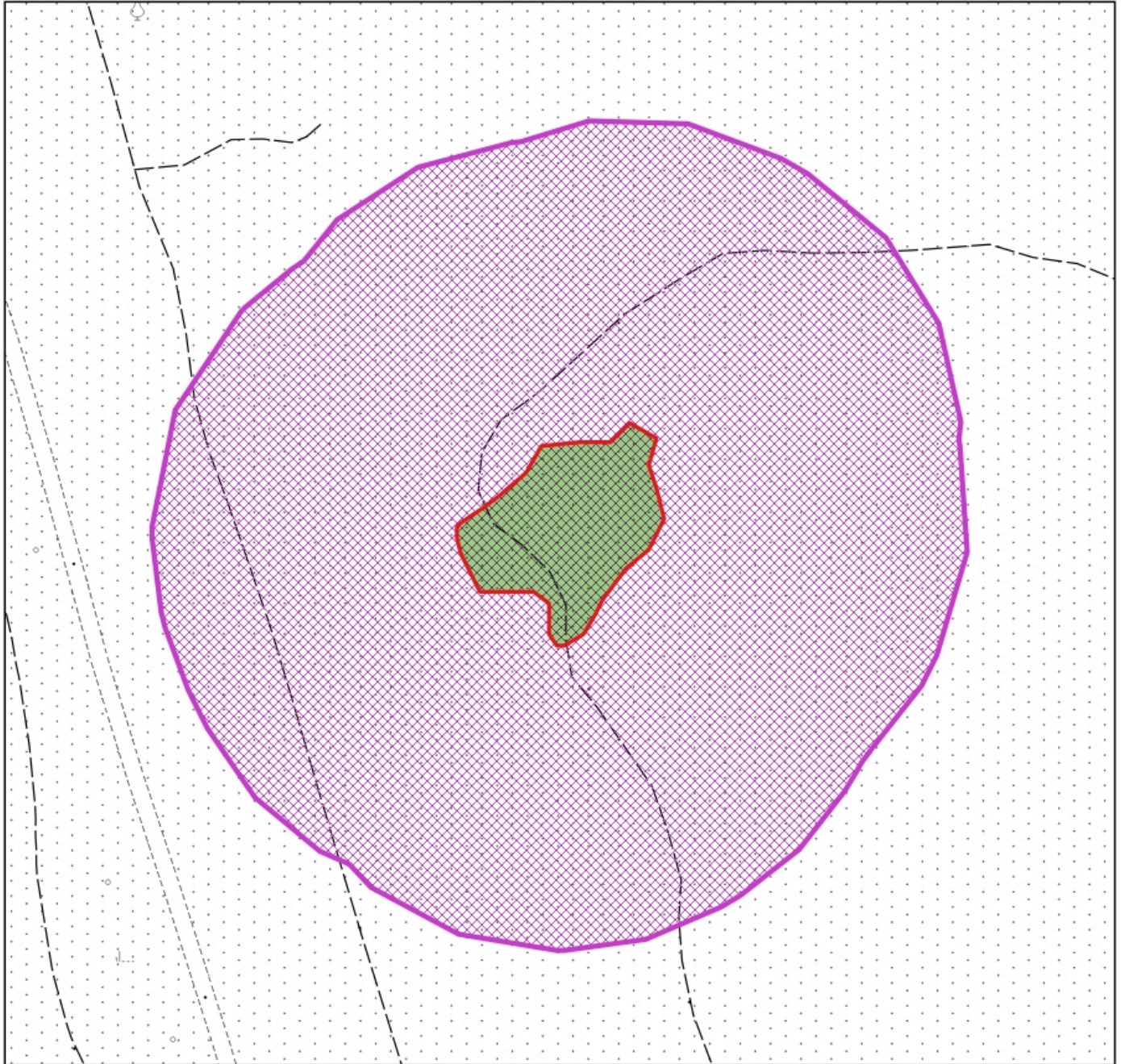
- Foglio n. 36, Particella n. 13


- Foglio n. 36, Particella n. 23





**OGGETTO: L.R. N° 39/2000 e ss. mm. ed ii. - Catasto incendi boschivi
Estratto Cartografico**

ID fuochi: 2010_06



 Area percorsa da fuochi

 Area classificata come "Bosco"

 Area situata entro 50 m dai boschi percorsi da fuochi

 Area classificata come "Non Bosco"



OGGETTO: L.R. N° 39/2000 e ss. mm. ed ii. - Catasto incendi boschivi

Fascicolo Territoriale n. 07 del 2010

Incendio ricadente nel comune di: Viareggio - Località: PINETA DI LEVANTE - LUNA PARK - PISCINE

Legge regione Toscana n°39 del 21 marzo 2000 e successive modificazione ed integrazioni, concernenti la gestione del catasto dei boschi percorsi dal fuoco e dei pascoli percorsi dal fuoco situati entro 50 metri da tali boschi

Data incendio: 25/07/2010

Scadenze vigenti sull'area

- Divieto ex Art. 76 Comma 4/a (durata 10 anni): Scade il 25/07/2020
- Divieto ex Art. 76 Comma 4/b (durata 5 anni): Scade il 25/07/2015
- Divieto ex Art. 76 Comma 5/a (durata 15 anni): Scade il 25/07/2025
- Divieto ex Art. 76 Comma 5/b (durata 20 anni): Scade il 25/07/2030
- Divieto ex Art. 76 Comma 7 (durata 5 anni): Scade il 25/07/2015

Elenco delle particelle catastali ricadenti all'interno delle aree soggette a vincolo

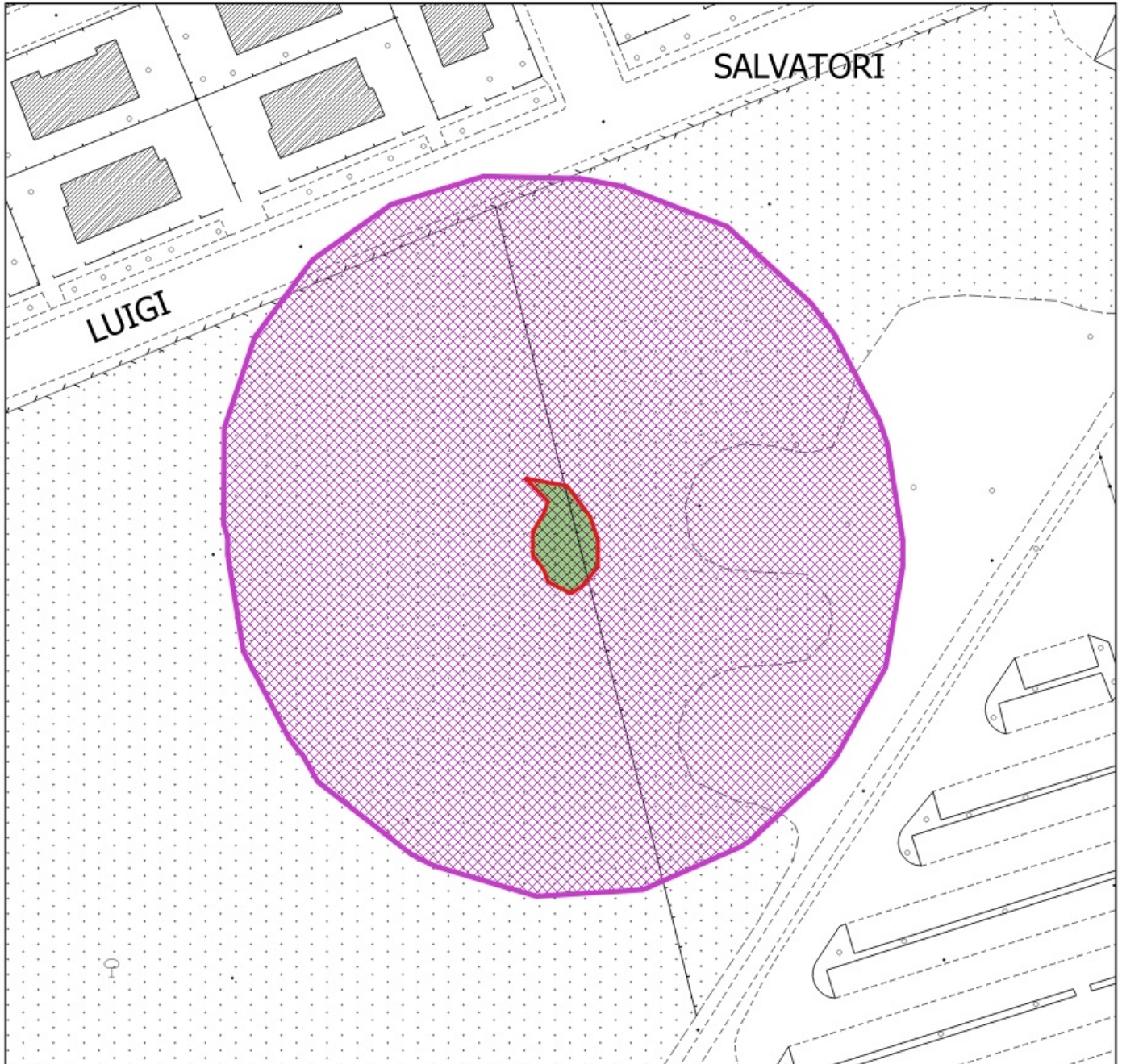
- Foglio n. 27, Particella n. 1137


- Foglio n. 27, Particella n. 876



OGGETTO: L.R. N° 39/2000 e ss. mm. ed ii. - Catasto incendi boschivi
Estratto Cartografico

ID fuochi: 2010_07



 Area percorsa da fuochi

 Area classificata come "Bosco"

 Area situata entro 50 m dai boschi percorsi da fuochi

 Area classificata come "Non Bosco"



OGGETTO: L.R. N° 39/2000 e ss. mm. ed ii. - Catasto incendi boschivi

Fascicolo Territoriale n. 08 del 2010

Incendio ricadente nel comune di: Viareggio - Località: PINETA DI LEVANTE - VIA DELLE CAVALLE

Legge regione Toscana n°39 del 21 marzo 2000 e successive modificazione ed integrazioni, concernenti la gestione del catasto dei boschi percorsi dal fuoco e dei pascoli percorsi dal fuoco situati entro 50 metri da tali boschi

Data incendio: 25/07/2010

Scadenze vigenti sull'area

- Divieto ex Art. 76 Comma 4/a (durata 10 anni): Scade il 25/07/2020
- Divieto ex Art. 76 Comma 4/b (durata 5 anni): Scade il 25/07/2015
- Divieto ex Art. 76 Comma 5/a (durata 15 anni): Scade il 25/07/2025
- Divieto ex Art. 76 Comma 5/b (durata 20 anni): Scade il 25/07/2030
- Divieto ex Art. 76 Comma 7 (durata 5 anni): Scade il 25/07/2015

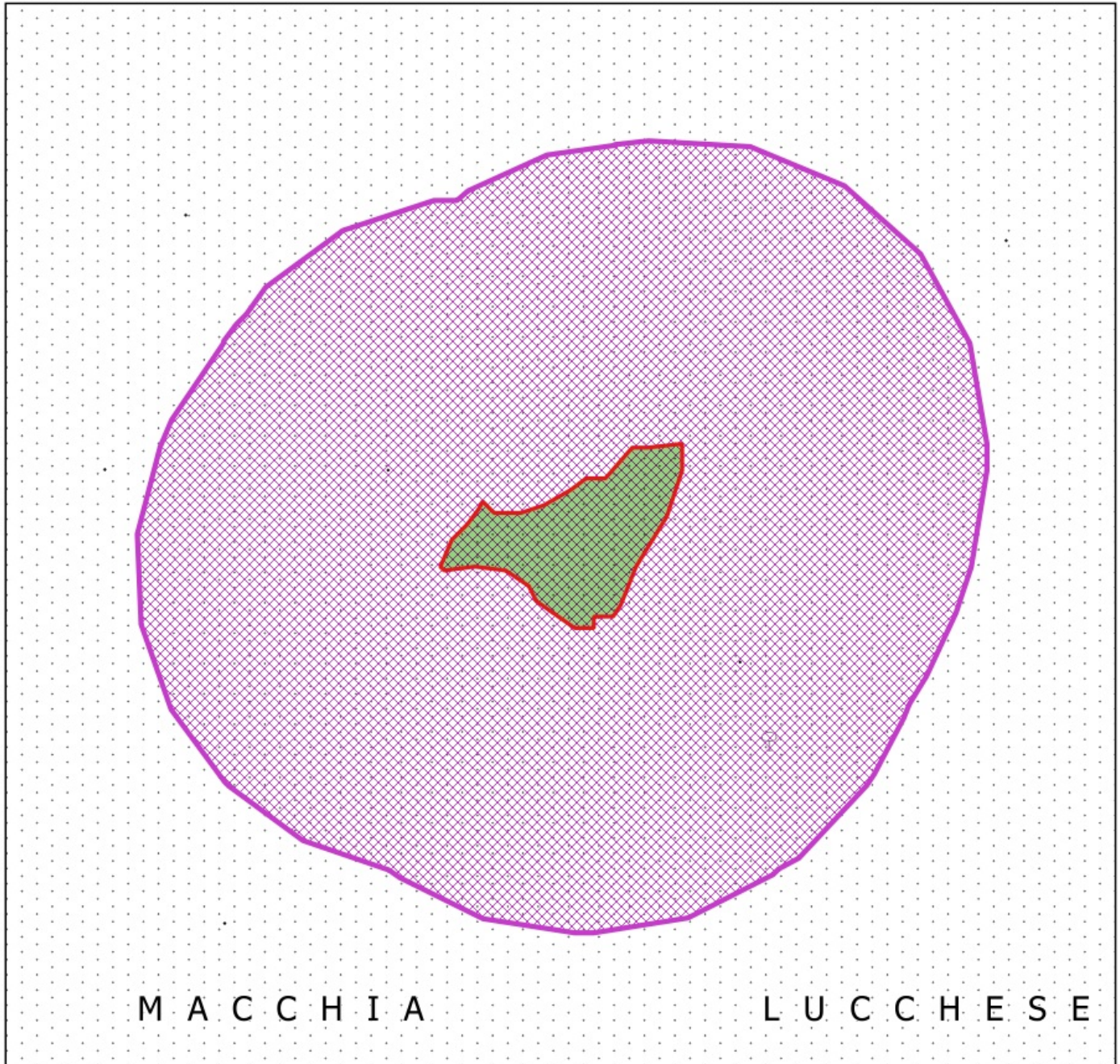
Elenco delle particelle catastali ricadenti all'interno delle aree soggette a vincolo


- Foglio n. 41, Particella n. 17





OGGETTO: L.R. N° 39/2000 e ss. mm. ed ii. - Catasto incendi boschivi
Estratto Cartografico

ID fuochi: 2010_08



 Area percorsa da fuochi

 Area classificata come "Bosco"

 Area situata entro 50 m dai boschi percorsi da fuochi

 Area classificata come "Non Bosco"



OGGETTO: L.R. N° 39/2000 e ss. mm. ed ii. - Catasto incendi boschivi

Fascicolo Territoriale n. 01 del 2011

Incendio ricadente nel comune di: Viareggio - Località: PINETA DI LEVANTE - LECCIONA

Legge regione Toscana n°39 del 21 marzo 2000 e successive modificazione ed integrazioni, concernenti la gestione del catasto dei boschi percorsi dal fuoco e dei pascoli percorsi dal fuoco situati entro 50 metri da tali boschi

Data incendio: 07/07/2011

Scadenze vigenti sull'area

- Divieto ex Art. 76 Comma 4/a (durata 10 anni): Scade il 07/07/2021
- Divieto ex Art. 76 Comma 4/b (durata 5 anni): Scade il 07/07/2016
- Divieto ex Art. 76 Comma 5/a (durata 15 anni): Scade il 07/07/2026
- Divieto ex Art. 76 Comma 5/b (durata 20 anni): Scade il 07/07/2031
- Divieto ex Art. 76 Comma 7 (durata 5 anni): Scade il 07/07/2016

Elenco delle particelle catastali ricadenti all'interno delle aree soggette a vincolo

- Foglio n. 36, Particella n. 23


- Foglio n. 36, Particella n. 1




OGGETTO: L.R. N° 39/2000 e ss. mm. ed ii. - Catasto incendi boschivi
Estratto Cartografico

ID fuochi: 2011_01.1



 Area percorsa da fuochi

 Area classificata come "Bosco"

 Area situata entro 50 m dai boschi percorsi da fuochi

 Area classificata come "Non Bosco"



OGGETTO: L.R. N° 39/2000 e ss. mm. ed ii. - Catasto incendi boschivi

Fascicolo Territoriale n. 01 del 2011

Incendio ricadente nel comune di: Viareggio - Località: PINETA DI LEVANTE - LECCIONA

Legge regione Toscana n°39 del 21 marzo 2000 e successive modificazione ed integrazioni, concernenti la gestione del catasto dei boschi percorsi dal fuoco e dei pascoli percorsi dal fuoco situati entro 50 metri da tali boschi

Data incendio: 07/07/2011

Scadenze vigenti sull'area

- Divieto ex Art. 76 Comma 4/a (durata 10 anni): Scade il 07/07/2021
- Divieto ex Art. 76 Comma 4/b (durata 5 anni): Scade il 07/07/2016
- Divieto ex Art. 76 Comma 5/a (durata 15 anni): Scade il 07/07/2026
- Divieto ex Art. 76 Comma 5/b (durata 20 anni): Scade il 07/07/2031
- Divieto ex Art. 76 Comma 7 (durata 5 anni): Scade il 07/07/2016

Elenco delle particelle catastali ricadenti all'interno delle aree soggette a vincolo

- Foglio n. 36, Particella n. 13


- Foglio n. 36, Particella n. 23





OGGETTO: L.R. N° 39/2000 e ss. mm. ed ii. - Catasto incendi boschivi
Estratto Cartografico

ID fuochi: 2011_01.2



 Area percorsa da fuochi

 Area classificata come "Bosco"

 Area situata entro 50 m dai boschi percorsi da fuochi

 Area classificata come "Non Bosco"



OGGETTO: L.R. N° 39/2000 e ss. mm. ed ii. - Catasto incendi boschivi

Fascicolo Territoriale n. 02 del 2011

Incendio ricadente nel comune di: Viareggio - Località: TORRE DEL LAGO (PINETA)

Legge regione Toscana n°39 del 21 marzo 2000 e successive modificazione ed integrazioni, concernenti la gestione del catasto dei boschi percorsi dal fuoco e dei pascoli percorsi dal fuoco situati entro 50 metri da tali boschi

Data incendio: 07/07/2011

Scadenze vigenti sull'area

- Divieto ex Art. 76 Comma 4/a (durata 10 anni): Scade il 07/07/2021
- Divieto ex Art. 76 Comma 4/b (durata 5 anni): Scade il 07/07/2016
- Divieto ex Art. 76 Comma 5/a (durata 15 anni): Scade il 07/07/2026
- Divieto ex Art. 76 Comma 5/b (durata 20 anni): Scade il 07/07/2031
- Divieto ex Art. 76 Comma 7 (durata 5 anni): Scade il 07/07/2016

Elenco delle particelle catastali ricadenti all'interno delle aree soggette a vincolo

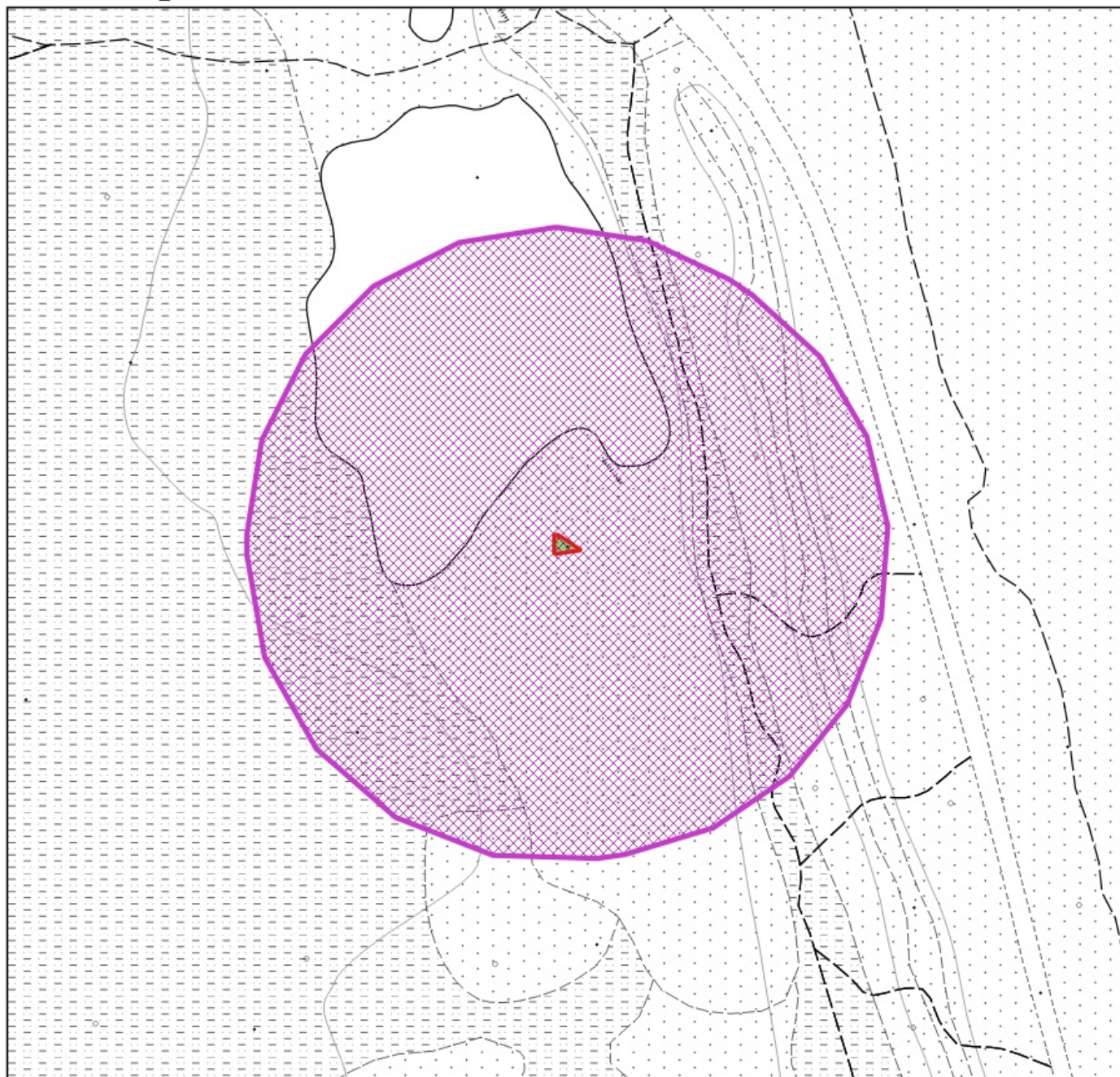
- Foglio n. 36, Particella n. 1


- Foglio n. 36, Particella n. 23




OGGETTO: L.R. N° 39/2000 e ss. mm. ed ii. - Catasto incendi boschivi
Estratto Cartografico

ID fuochi: 2011_02



 Area percorsa da fuochi

 Area classificata come "Bosco"

 Area situata entro 50 m dai boschi percorsi da fuochi

 Area classificata come "Non Bosco"



OGGETTO: L.R. N° 39/2000 e ss. mm. ed ii. - Catasto incendi boschivi

Fascicolo Territoriale n. 03 del 2011

Incendio ricadente nel comune di: Viareggio - Località: PINETA DI LEVANTE - LECCIONA

Legge regione Toscana n°39 del 21 marzo 2000 e successive modificazione ed integrazioni, concernenti la gestione del catasto dei boschi percorsi dal fuoco e dei pascoli percorsi dal fuoco situati entro 50 metri da tali boschi

Data incendio: 08/07/2011

Scadenze vigenti sull'area

- Divieto ex Art. 76 Comma 4/a (durata 10 anni): Scade il 08/07/2021
- Divieto ex Art. 76 Comma 4/b (durata 5 anni): Scade il 08/07/2016
- Divieto ex Art. 76 Comma 5/a (durata 15 anni): Scade il 08/07/2026
- Divieto ex Art. 76 Comma 5/b (durata 20 anni): Scade il 08/07/2031
- Divieto ex Art. 76 Comma 7 (durata 5 anni): Scade il 08/07/2016

Elenco delle particelle catastali ricadenti all'interno delle aree soggette a vincolo

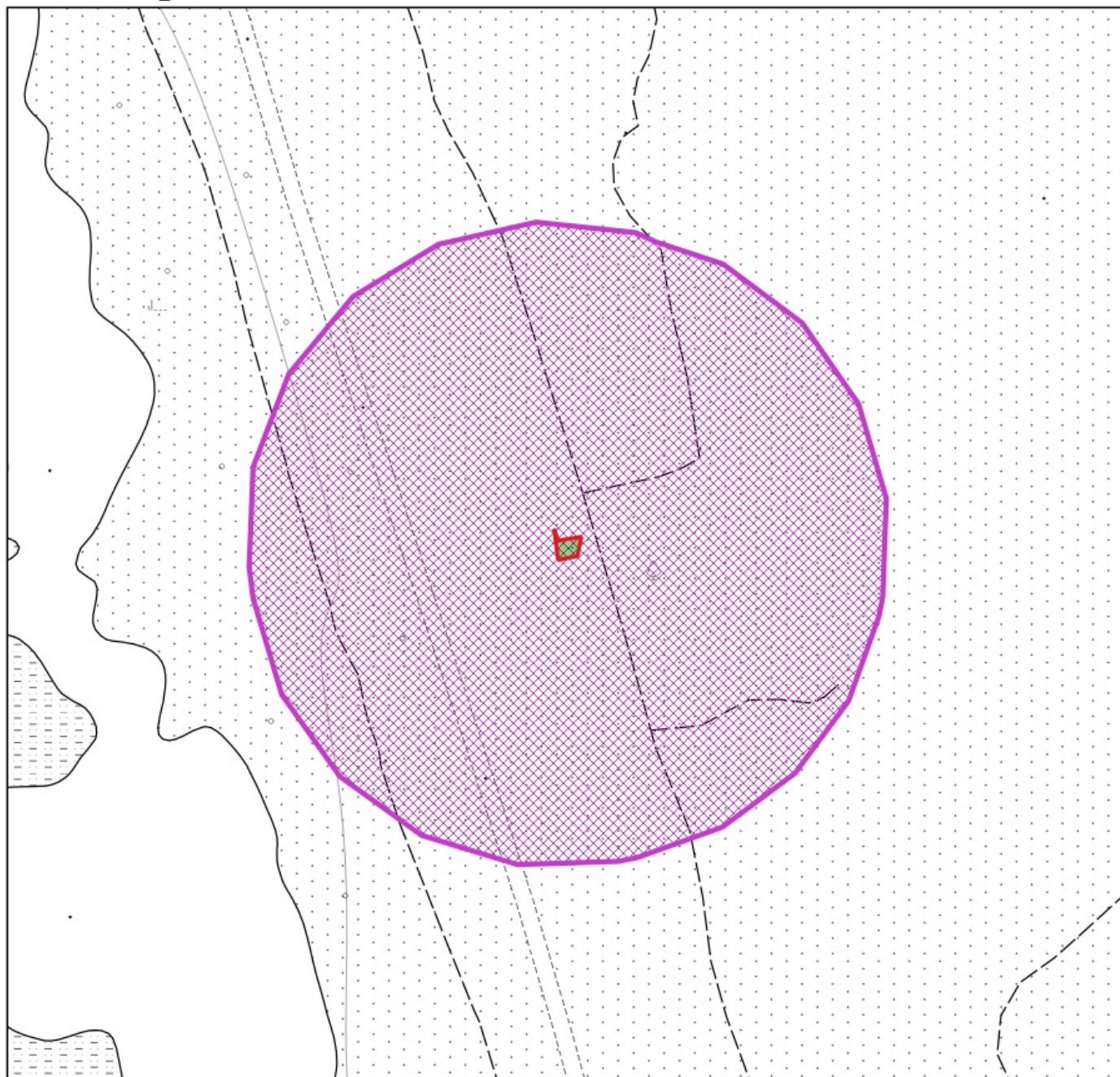
- Foglio n. 36, Particella n. 13


- Foglio n. 36, Particella n. 23



**OGGETTO: L.R. N° 39/2000 e ss. mm. ed ii. - Catasto incendi boschivi
Estratto Cartografico**

ID fuochi: 2011_03



 Area percorsa da fuochi

 Area classificata come "Bosco"

 Area situata entro 50 m dai boschi percorsi da fuochi

 Area classificata come "Non Bosco"



OGGETTO: L.R. N° 39/2000 e ss. mm. ed ii. - Catasto incendi boschivi

Fascicolo Territoriale n. 04 del 2011

Incendio ricadente nel comune di: Viareggio - Località: VIALE EUROPA

Legge regione Toscana n°39 del 21 marzo 2000 e successive modificazione ed integrazioni, concernenti la gestione del catasto dei boschi percorsi dal fuoco e dei pascoli percorsi dal fuoco situati entro 50 metri da tali boschi

Data incendio: 12/08/2011

Scadenze vigenti sull'area

- Divieto ex Art. 76 Comma 4/a (durata 10 anni): Scade il 12/08/2021
- Divieto ex Art. 76 Comma 4/b (durata 5 anni): Scade il 12/08/2016
- Divieto ex Art. 76 Comma 5/a (durata 15 anni): Scade il 12/08/2026
- Divieto ex Art. 76 Comma 5/b (durata 20 anni): Scade il 12/08/2031
- Divieto ex Art. 76 Comma 7 (durata 5 anni): Scade il 12/08/2016

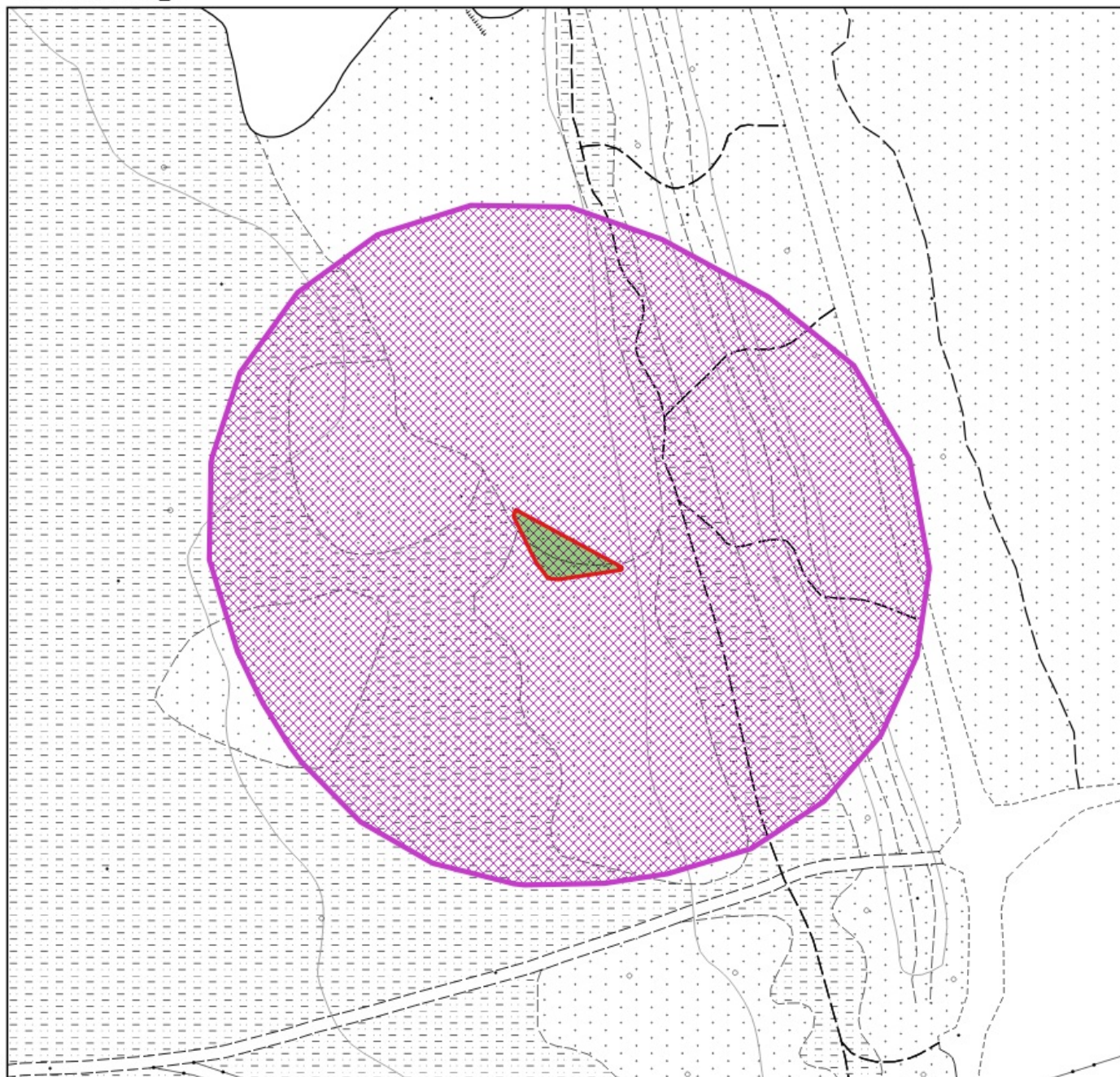
Elenco delle particelle catastali ricadenti all'interno delle aree soggette a vincolo


- | |
|-----------------------------------|
| - Foglio n. 36, Particella n. 1 |
| - Foglio n. 36, Particella n. 23 |
| - Foglio n. 41, Particella n. 897 |




OGGETTO: L.R. N° 39/2000 e ss. mm. ed ii. - Catasto incendi boschivi
Estratto Cartografico

ID fuochi: 2011_04



 Area percorsa da fuochi

 Area classificata come "Bosco"

 Area situata entro 50 m dai boschi percorsi da fuochi

 Area classificata come "Non Bosco"



OGGETTO: L.R. N° 39/2000 e ss. mm. ed ii. - Catasto incendi boschivi

Fascicolo Territoriale n. 05 del 2011

Incendio ricadente nel comune di: Viareggio - Località: LECCIONA

Legge regione Toscana n°39 del 21 marzo 2000 e successive modificazione ed integrazioni, concernenti la gestione del catasto dei boschi percorsi dal fuoco e dei pascoli percorsi dal fuoco situati entro 50 metri da tali boschi

Data incendio: 13/07/2011

Scadenze vigenti sull'area

- Divieto ex Art. 76 Comma 4/a (durata 10 anni): Scade il 13/07/2021
- Divieto ex Art. 76 Comma 4/b (durata 5 anni): Scade il 13/07/2016
- Divieto ex Art. 76 Comma 5/a (durata 15 anni): Scade il 13/07/2026
- Divieto ex Art. 76 Comma 5/b (durata 20 anni): Scade il 13/07/2031
- Divieto ex Art. 76 Comma 7 (durata 5 anni): Scade il 13/07/2016

Elenco delle particelle catastali ricadenti all'interno delle aree soggette a vincolo

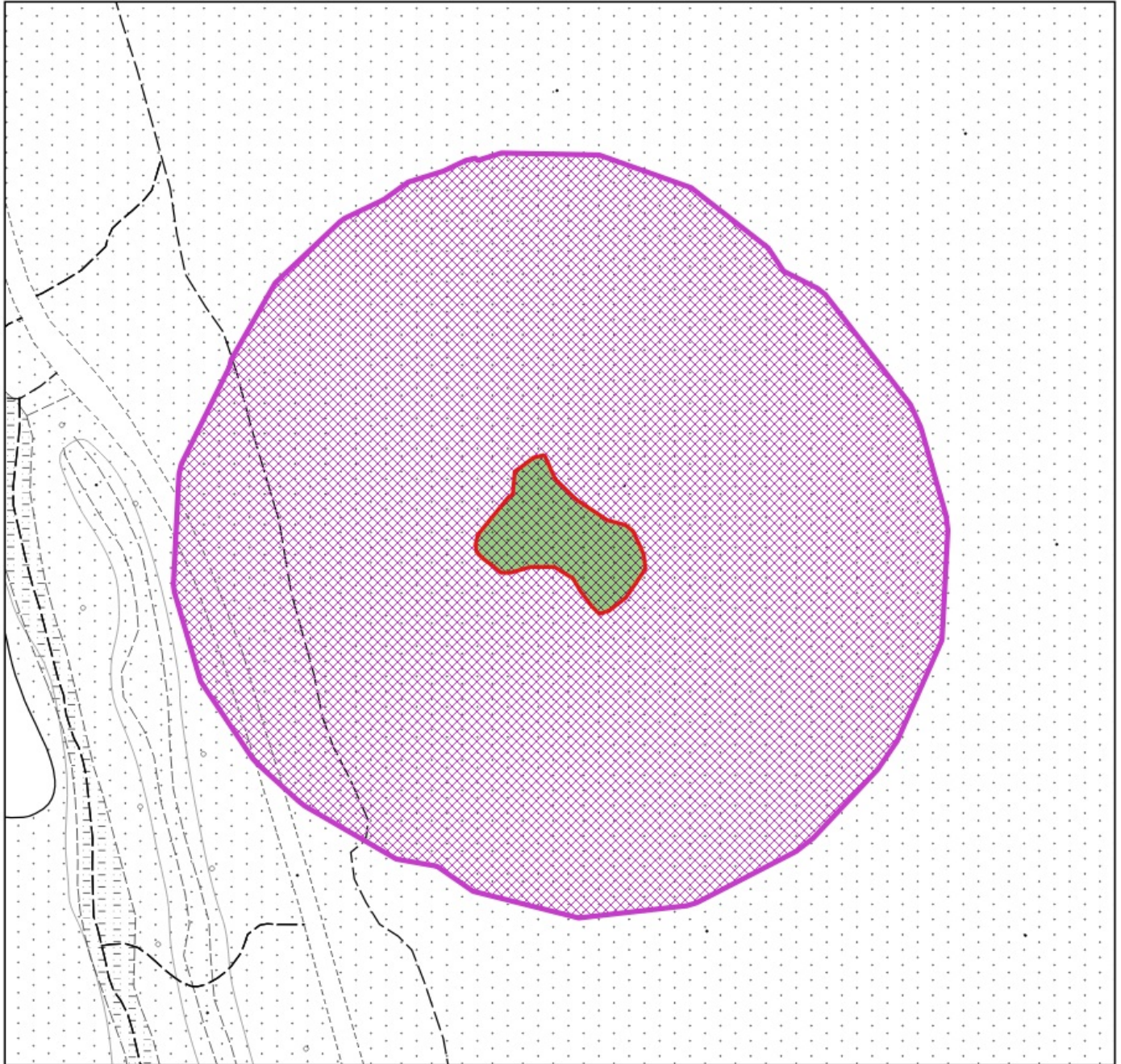
- Foglio n. 36, Particella n. 13


- Foglio n. 36, Particella n. 23




OGGETTO: L.R. N° 39/2000 e ss. mm. ed ii. - Catasto incendi boschivi
Estratto Cartografico

ID fuochi: 2011_05



 Area percorsa da fuochi

 Area classificata come "Bosco"

 Area situata entro 50 m dai boschi percorsi da fuochi

 Area classificata come "Non Bosco"



OGGETTO: L.R. N° 39/2000 e ss. mm. ed ii. - Catasto incendi boschivi

Fascicolo Territoriale n. 06 del 2011

Incendio ricadente nel comune di: Viareggio - Località: TORRE DEL LAGO (PINETA)

Legge regione Toscana n°39 del 21 marzo 2000 e successive modificazione ed integrazioni, concernenti la gestione del catasto dei boschi percorsi dal fuoco e dei pascoli percorsi dal fuoco situati entro 50 metri da tali boschi

Data incendio: 13/07/2011

Scadenze vigenti sull'area

- Divieto ex Art. 76 Comma 4/a (durata 10 anni): Scade il 13/07/2021
- Divieto ex Art. 76 Comma 4/b (durata 5 anni): Scade il 13/07/2016
- Divieto ex Art. 76 Comma 5/a (durata 15 anni): Scade il 13/07/2026
- Divieto ex Art. 76 Comma 5/b (durata 20 anni): Scade il 13/07/2031
- Divieto ex Art. 76 Comma 7 (durata 5 anni): Scade il 13/07/2016

Elenco delle particelle catastali ricadenti all'interno delle aree soggette a vincolo

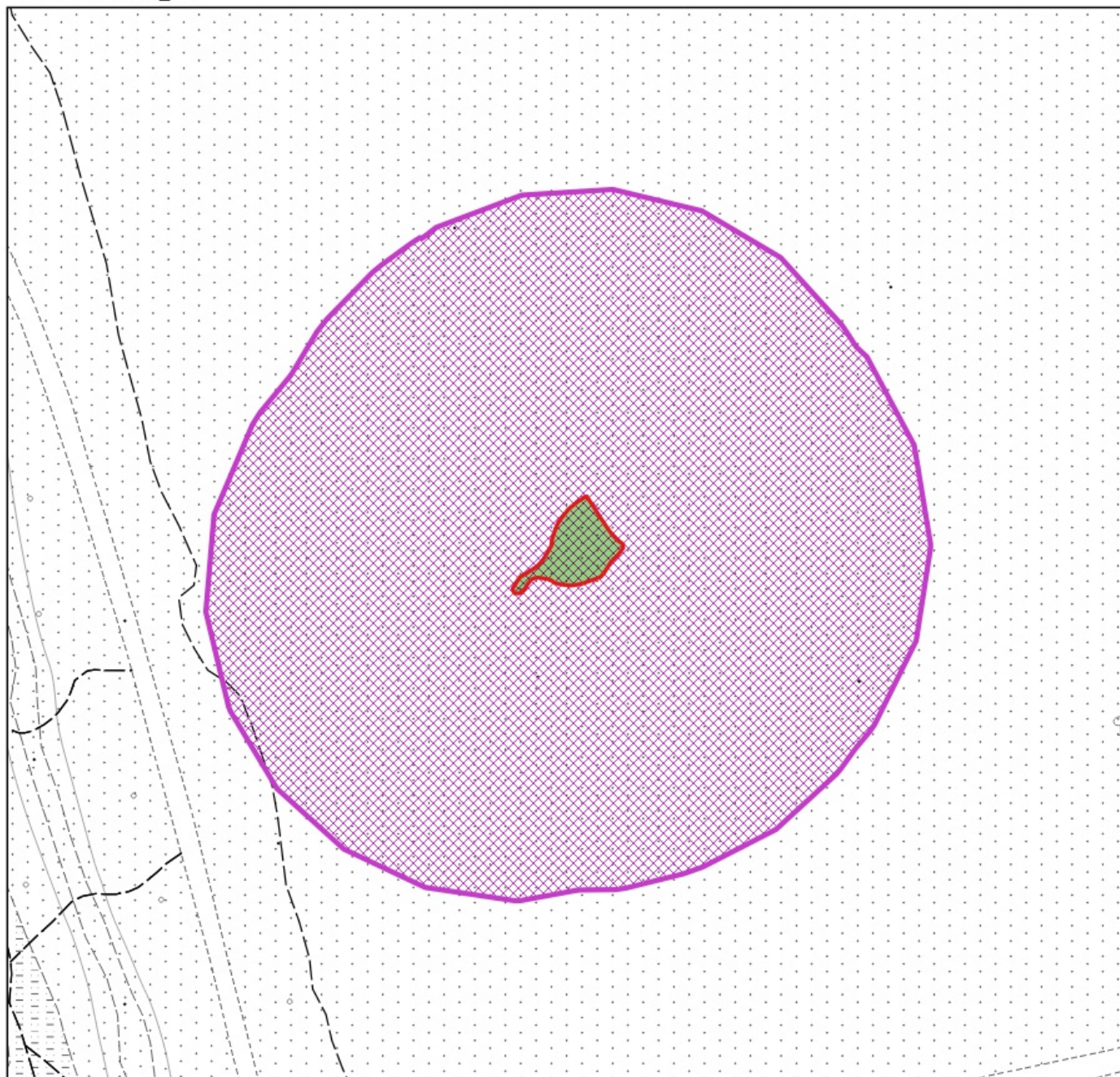
- Foglio n. 36, Particella n. 13


- Foglio n. 36, Particella n. 23




**OGGETTO: L.R. N° 39/2000 e ss. mm. ed ii. - Catasto incendi boschivi
Estratto Cartografico**

ID fuochi: 2011_06



 Area percorsa da fuochi

 Area classificata come "Bosco"

 Area situata entro 50 m dai boschi percorsi da fuochi

 Area classificata come "Non Bosco"



OGGETTO: L.R. N° 39/2000 e ss. mm. ed ii. - Catasto incendi boschivi

Fascicolo Territoriale n. 07 del 2011

Incendio ricadente nel comune di: Viareggio - Località: TORRE DEL LAGO - VIALE EUROPA

Legge regione Toscana n°39 del 21 marzo 2000 e successive modificazione ed integrazioni, concernenti la gestione del catasto dei boschi percorsi dal fuoco e dei pascoli percorsi dal fuoco situati entro 50 metri da tali boschi

Data incendio: 14/08/2011

Scadenze vigenti sull'area

- Divieto ex Art. 76 Comma 4/a (durata 10 anni): Scade il 14/08/2021
- Divieto ex Art. 76 Comma 4/b (durata 5 anni): Scade il 14/08/2016
- Divieto ex Art. 76 Comma 5/a (durata 15 anni): Scade il 14/08/2026
- Divieto ex Art. 76 Comma 5/b (durata 20 anni): Scade il 14/08/2031
- Divieto ex Art. 76 Comma 7 (durata 5 anni): Scade il 14/08/2016

Elenco delle particelle catastali ricadenti all'interno delle aree soggette a vincolo

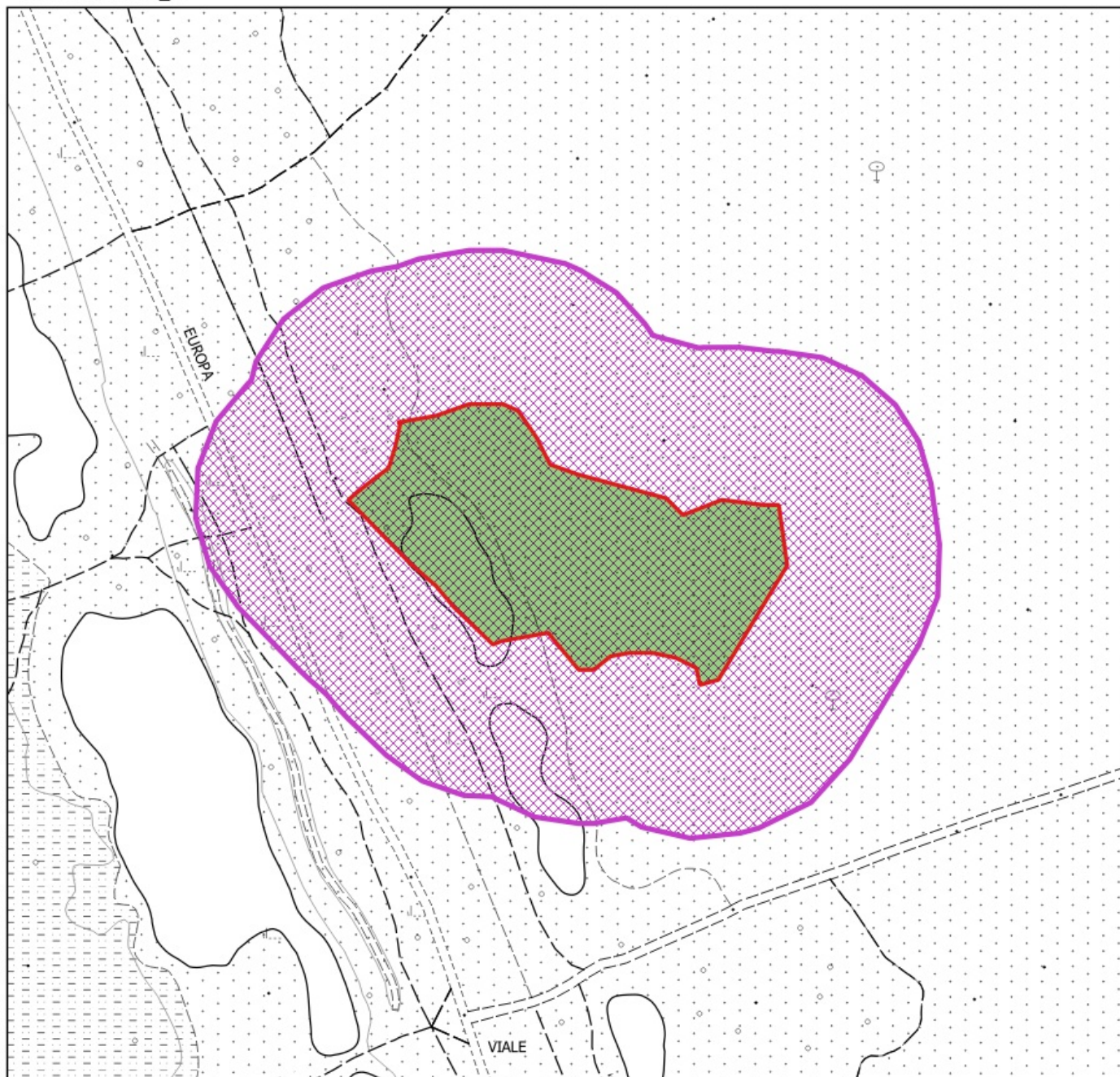
- Foglio n. 33, Particella n. 11


- Foglio n. 33, Particella n. 6



**OGGETTO: L.R. N° 39/2000 e ss. mm. ed ii. - Catasto incendi boschivi
Estratto Cartografico**

ID fuochi: 2011_07



 Area percorsa da fuochi

 Area classificata come "Bosco"

 Area situata entro 50 m dai boschi percorsi da fuochi

 Area classificata come "Non Bosco"



OGGETTO: L.R. N° 39/2000 e ss. mm. ed ii. - Catasto incendi boschivi

Fascicolo Territoriale n. 08 del 2011

Incendio ricadente nel comune di: Viareggio - Località: VIA DELLE CAVALLE

Legge regione Toscana n°39 del 21 marzo 2000 e successive modificazione ed integrazioni, concernenti la gestione del catasto dei boschi percorsi dal fuoco e dei pascoli percorsi dal fuoco situati entro 50 metri da tali boschi

Data incendio: 26/07/2011

Scadenze vigenti sull'area

- Divieto ex Art. 76 Comma 4/a (durata 10 anni): Scade il 26/07/2021
- Divieto ex Art. 76 Comma 4/b (durata 5 anni): Scade il 26/07/2016
- Divieto ex Art. 76 Comma 5/a (durata 15 anni): Scade il 26/07/2026
- Divieto ex Art. 76 Comma 5/b (durata 20 anni): Scade il 26/07/2031
- Divieto ex Art. 76 Comma 7 (durata 5 anni): Scade il 26/07/2016

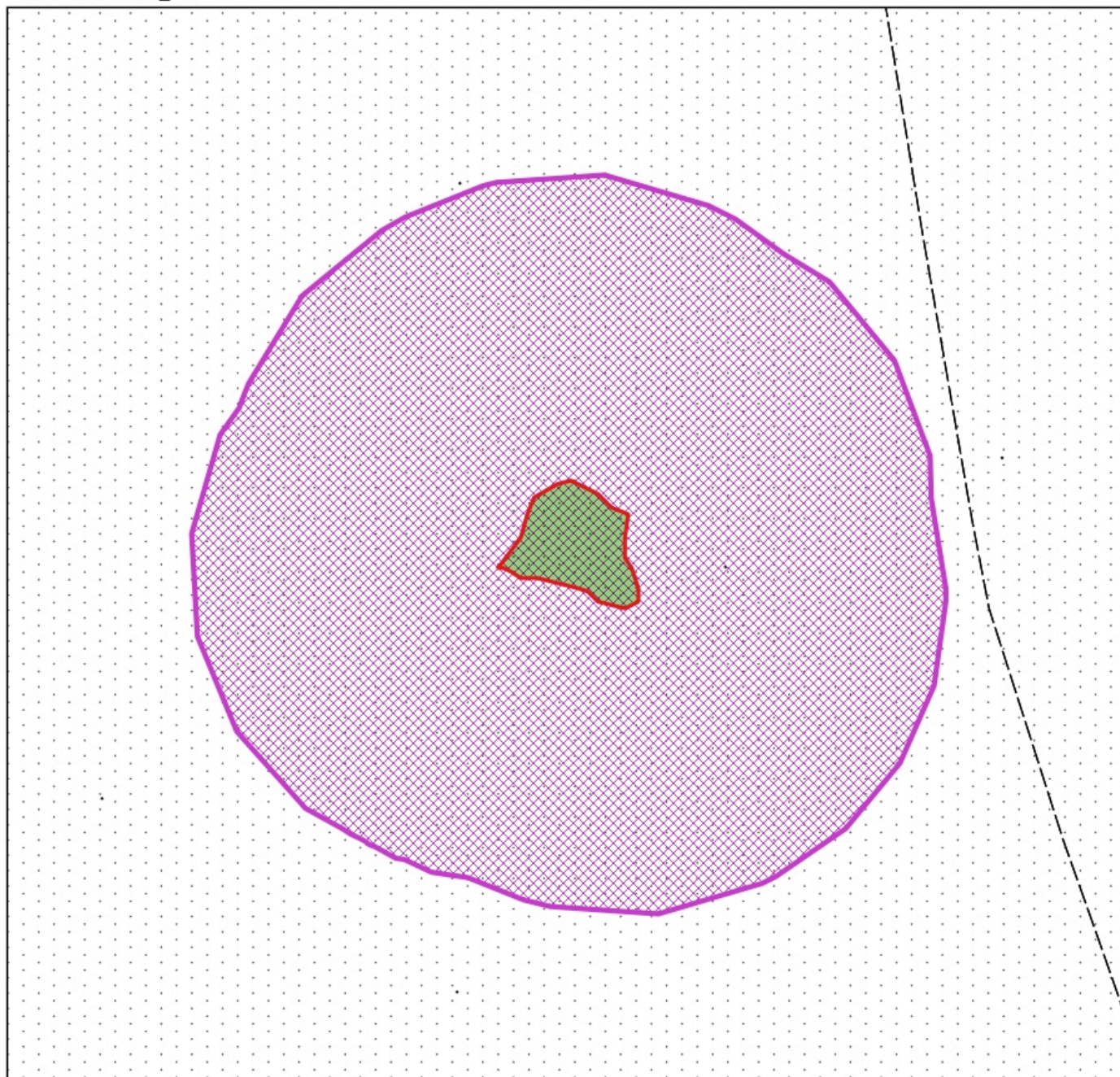
Elenco delle particelle catastali ricadenti all'interno delle aree soggette a vincolo


- Foglio n. 41, Particella n. 17




**OGGETTO: L.R. N° 39/2000 e ss. mm. ed ii. - Catasto incendi boschivi
Estratto Cartografico**

ID fuochi: 2011_08



 Area percorsa da fuochi

 Area classificata come "Bosco"

 Area situata entro 50 m dai boschi percorsi da fuochi

 Area classificata come "Non Bosco"



OGGETTO: L.R. N° 39/2000 e ss. mm. ed ii. - Catasto incendi boschivi

Fascicolo Territoriale n. 09 del 2011

Incendio ricadente nel comune di: Viareggio - Località: VIA DELLE CAVALLE

Legge regione Toscana n°39 del 21 marzo 2000 e successive modificazione ed integrazioni, concernenti la gestione del catasto dei boschi percorsi dal fuoco e dei pascoli percorsi dal fuoco situati entro 50 metri da tali boschi

Data incendio: 26/07/2011

Scadenze vigenti sull'area

- Divieto ex Art. 76 Comma 4/a (durata 10 anni): Scade il 26/07/2021
- Divieto ex Art. 76 Comma 4/b (durata 5 anni): Scade il 26/07/2016
- Divieto ex Art. 76 Comma 5/a (durata 15 anni): Scade il 26/07/2026
- Divieto ex Art. 76 Comma 5/b (durata 20 anni): Scade il 26/07/2031
- Divieto ex Art. 76 Comma 7 (durata 5 anni): Scade il 26/07/2016

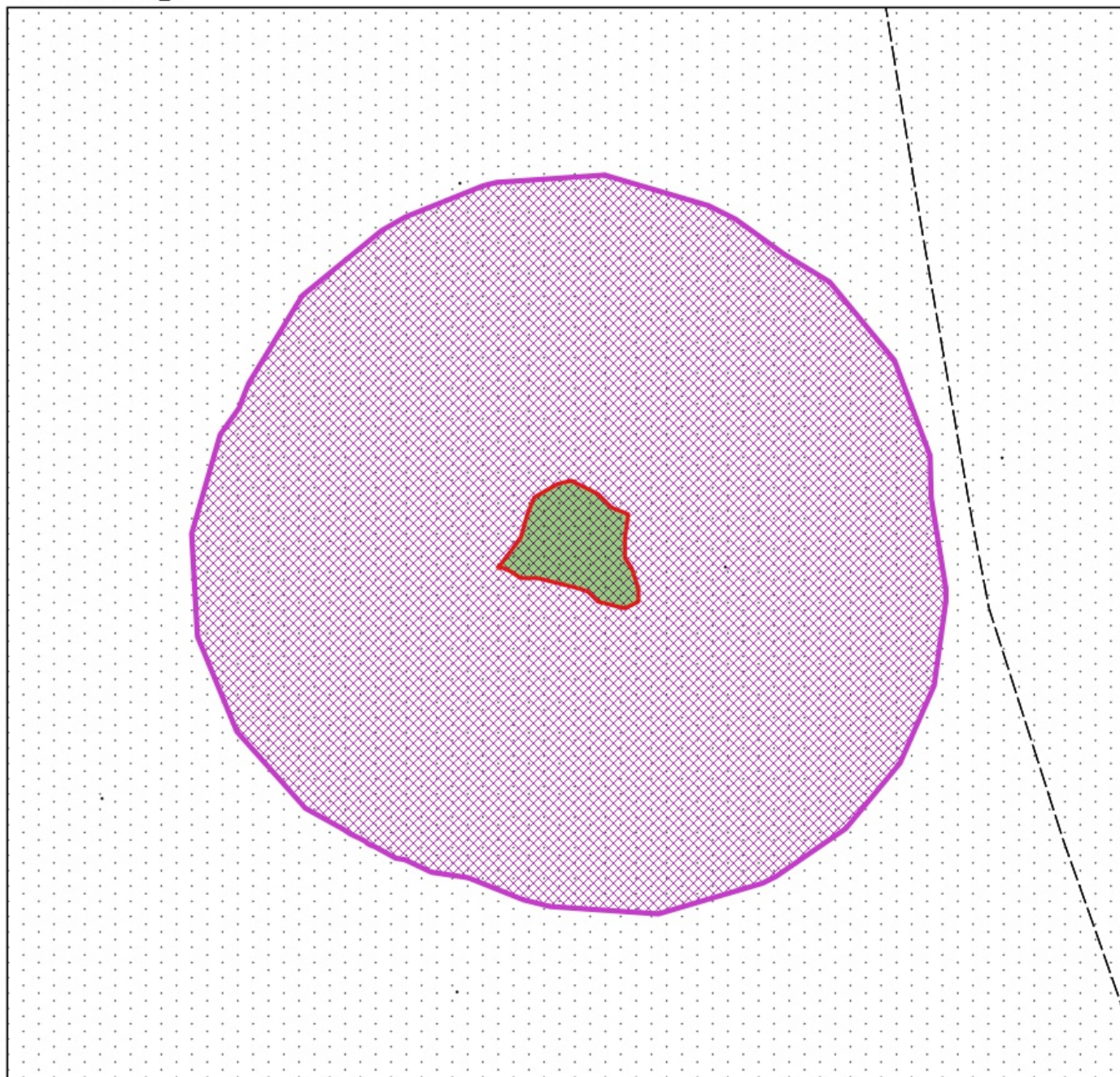
Elenco delle particelle catastali ricadenti all'interno delle aree soggette a vincolo


- Foglio n. 41, Particella n. 17



**OGGETTO: L.R. N° 39/2000 e ss. mm. ed ii. - Catasto incendi boschivi
Estratto Cartografico**

ID fuochi: 2011_09



 Area percorsa da fuochi

 Area classificata come "Bosco"

 Area situata entro 50 m dai boschi percorsi da fuochi

 Area classificata come "Non Bosco"



OGGETTO: L.R. N° 39/2000 e ss. mm. ed ii. - Catasto incendi boschivi

Fascicolo Territoriale n. 10 del 2011

Incendio ricadente nel comune di: Viareggio - Località: TORRE DEL LAGO (PINETA)

Legge regione Toscana n°39 del 21 marzo 2000 e successive modificazione ed integrazioni, concernenti la gestione del catasto dei boschi percorsi dal fuoco e dei pascoli percorsi dal fuoco situati entro 50 metri da tali boschi

Data incendio: 28/08/2011

Scadenze vigenti sull'area

- Divieto ex Art. 76 Comma 4/a (durata 10 anni): Scade il 28/08/2021
- Divieto ex Art. 76 Comma 4/b (durata 5 anni): Scade il 28/08/2016
- Divieto ex Art. 76 Comma 5/a (durata 15 anni): Scade il 28/08/2026
- Divieto ex Art. 76 Comma 5/b (durata 20 anni): Scade il 28/08/2031
- Divieto ex Art. 76 Comma 7 (durata 5 anni): Scade il 28/08/2016

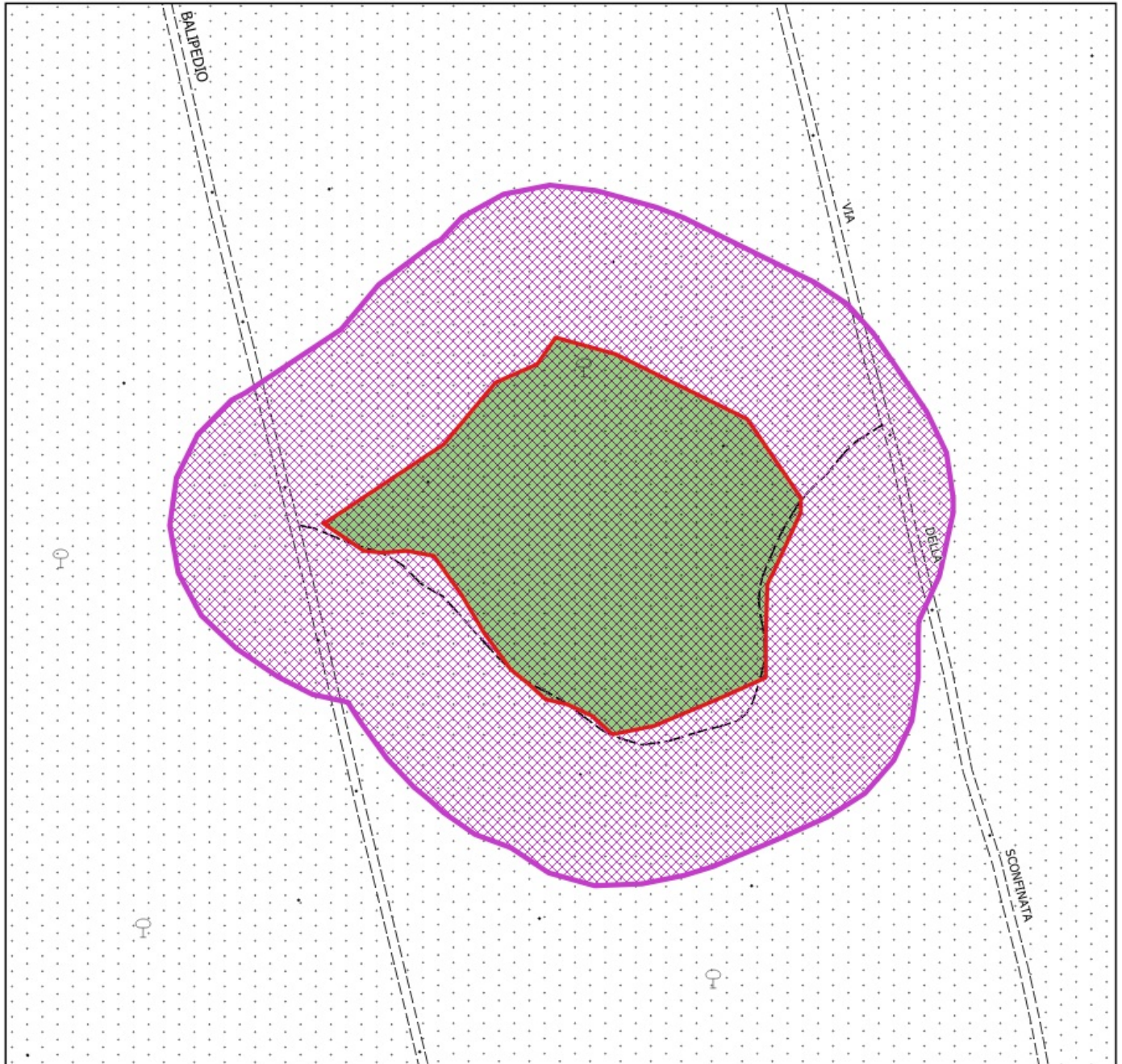
Elenco delle particelle catastali ricadenti all'interno delle aree soggette a vincolo


- Foglio n. 36, Particella n. 17
- Foglio n. 36, Particella n. 16
- Foglio n. 36, Particella n. 15
- Foglio n. 36, Particella n. 13
- Foglio n. 36, Particella n. 2
- Foglio n. 36, Particella n. 14



OGGETTO: L.R. N° 39/2000 e ss. mm. ed ii. - Catasto incendi boschivi
Estratto Cartografico

ID fuochi: 2011_10



 Area percorsa da fuochi

 Area classificata come "Bosco"

 Area situata entro 50 m dai boschi percorsi da fuochi

 Area classificata come "Non Bosco"



OGGETTO: L.R. N° 39/2000 e ss. mm. ed ii. - Catasto incendi boschivi

Fascicolo Territoriale n. 11 del 2011

Incendio ricadente nel comune di: Viareggio - Località: PINETA DI LEVANTE - DARSENA

Legge regione Toscana n°39 del 21 marzo 2000 e successive modificazione ed integrazioni, concernenti la gestione del catasto dei boschi percorsi dal fuoco e dei pascoli percorsi dal fuoco situati entro 50 metri da tali boschi

Data incendio: 31/05/2011

Scadenze vigenti sull'area

- Divieto ex Art. 76 Comma 4/a (durata 10 anni): Scade il 31/05/2021
- Divieto ex Art. 76 Comma 4/b (durata 5 anni): Scade il 31/05/2016
- Divieto ex Art. 76 Comma 5/a (durata 15 anni): Scade il 31/05/2026
- Divieto ex Art. 76 Comma 5/b (durata 20 anni): Scade il 31/05/2031
- Divieto ex Art. 76 Comma 7 (durata 5 anni): Scade il 31/05/2016

Elenco delle particelle catastali ricadenti all'interno delle aree soggette a vincolo

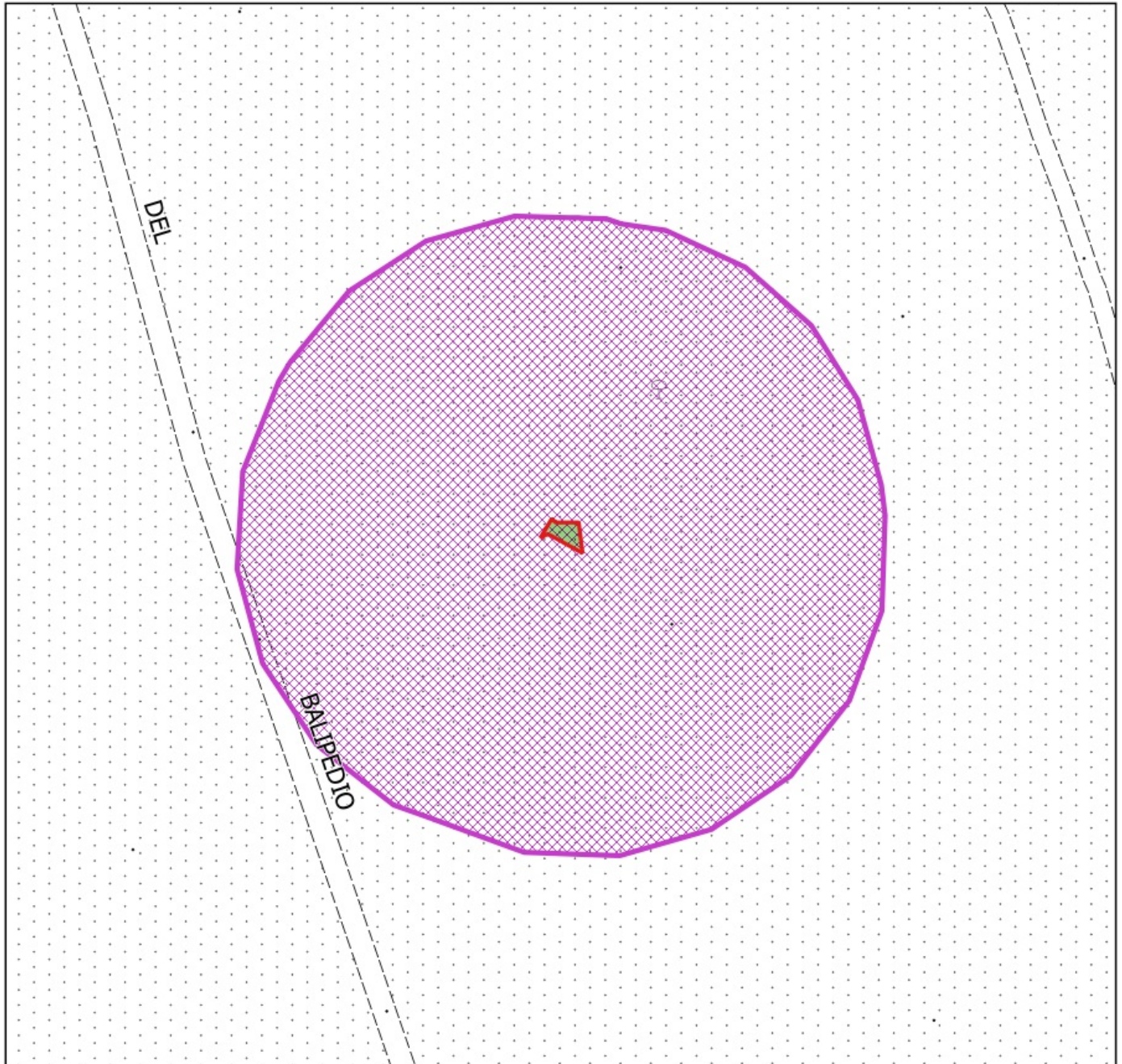
- Foglio n. 28, Particella n. 101


- Foglio n. 28, Particella n. 103




OGGETTO: L.R. N° 39/2000 e ss. mm. ed ii. - Catasto incendi boschivi
Estratto Cartografico

ID fuochi: 2011_11



 Area percorsa da fuochi

 Area classificata come "Bosco"

 Area situata entro 50 m dai boschi percorsi da fuochi

 Area classificata come "Non Bosco"



OGGETTO: L.R. N° 39/2000 e ss. mm. ed ii. - Catasto incendi boschivi

Fascicolo Territoriale n. 01 del 2012

Incendio ricadente nel comune di: Viareggio - Località: pineta di levante

Legge regione Toscana n°39 del 21 marzo 2000 e successive modificazione ed integrazioni, concernenti la gestione del catasto dei boschi percorsi dal fuoco e dei pascoli percorsi dal fuoco situati entro 50 metri da tali boschi

Data incendio: 05/07/2012

Scadenze vigenti sull'area

- Divieto ex Art. 76 Comma 4/a (durata 10 anni): Scade il 05/07/2022
- Divieto ex Art. 76 Comma 4/b (durata 5 anni): Scade il 05/07/2017
- Divieto ex Art. 76 Comma 5/a (durata 15 anni): Scade il 05/07/2027
- Divieto ex Art. 76 Comma 5/b (durata 20 anni): Scade il 05/07/2032
- Divieto ex Art. 76 Comma 7 (durata 5 anni): Scade il 05/07/2017

Elenco delle particelle catastali ricadenti all'interno delle aree soggette a vincolo

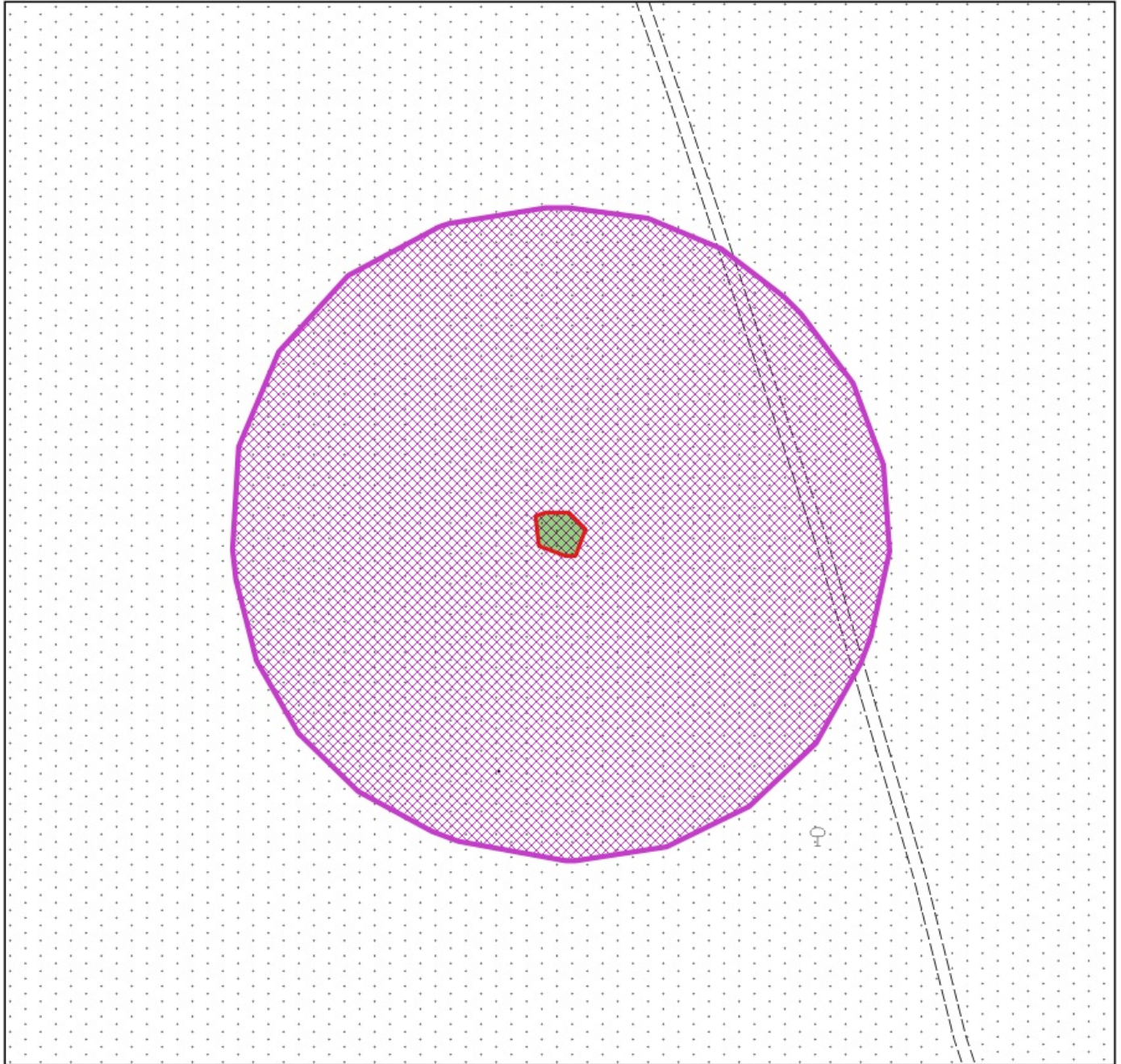
- Foglio n. 42, Particella n. 757


- Foglio n. 42, Particella n. 21




**OGGETTO: L.R. N° 39/2000 e ss. mm. ed ii. - Catasto incendi boschivi
Estratto Cartografico**

ID fuochi: 2012_01



 Area percorsa da fuochi

 Area classificata come "Bosco"

 Area situata entro 50 m dai boschi percorsi da fuochi

 Area classificata come "Non Bosco"



OGGETTO: L.R. N° 39/2000 e ss. mm. ed ii. - Catasto incendi boschivi

Fascicolo Territoriale n. 02 del 2012

Incendio ricadente nel comune di: Viareggio - Località: LA LECCIONA

Legge regione Toscana n°39 del 21 marzo 2000 e successive modificazione ed integrazioni, concernenti la gestione del catasto dei boschi percorsi dal fuoco e dei pascoli percorsi dal fuoco situati entro 50 metri da tali boschi

Data incendio: 10/06/2012

Scadenze vigenti sull'area

- Divieto ex Art. 76 Comma 4/a (durata 10 anni): Scade il 10/06/2022
- Divieto ex Art. 76 Comma 4/b (durata 5 anni): Scade il 10/06/2017
- Divieto ex Art. 76 Comma 5/a (durata 15 anni): Scade il 10/06/2027
- Divieto ex Art. 76 Comma 5/b (durata 20 anni): Scade il 10/06/2032
- Divieto ex Art. 76 Comma 7 (durata 5 anni): Scade il 10/06/2017

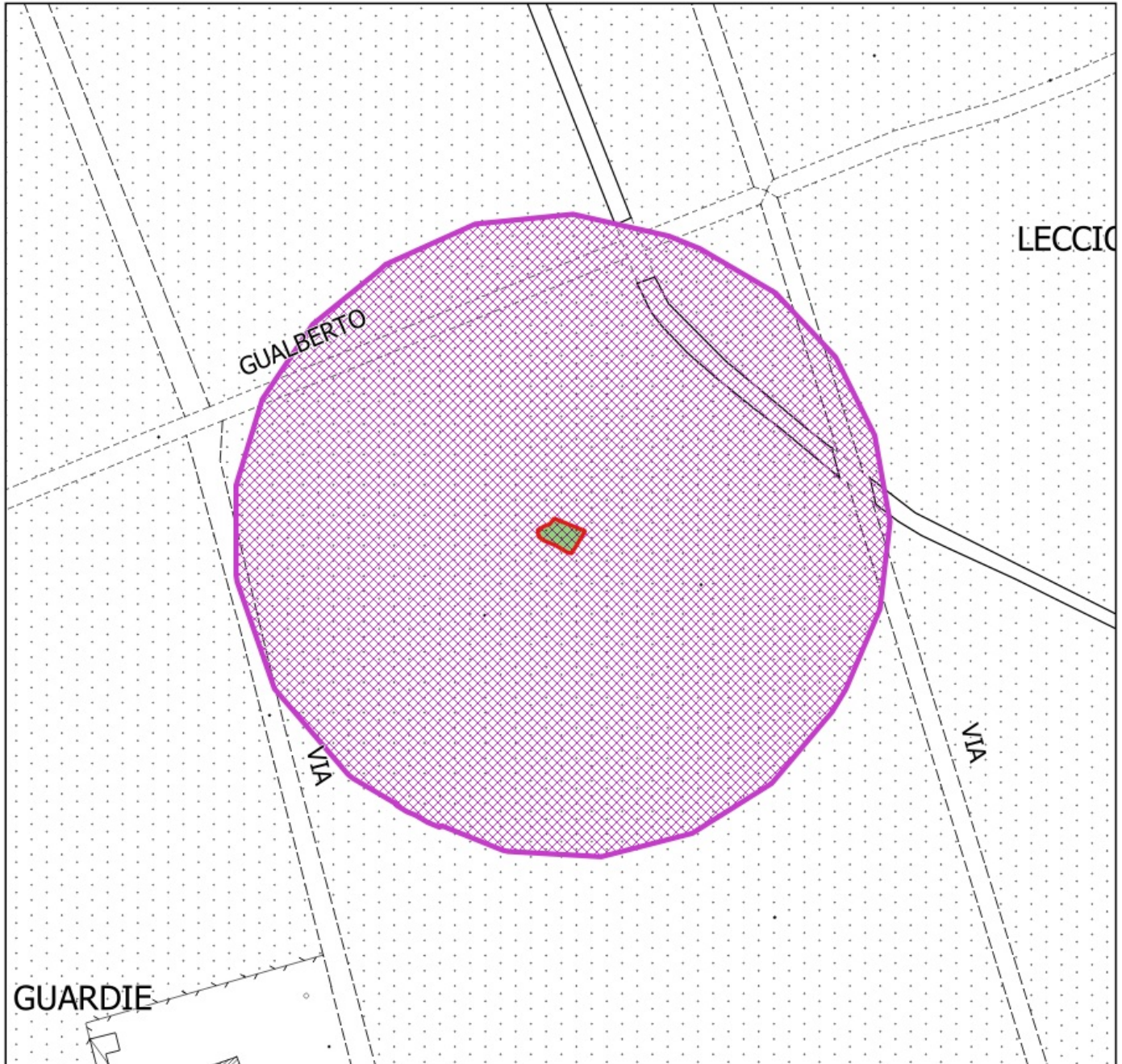
Elenco delle particelle catastali ricadenti all'interno delle aree soggette a vincolo


- Foglio n. 36, Particella n. 10
- Foglio n. 36, Particella n. 20
- Foglio n. 36, Particella n. 9
- Foglio n. 36, Particella n. 8
- Foglio n. 33, Particella n. 4



OGGETTO: L.R. N° 39/2000 e ss. mm. ed ii. - Catasto incendi boschivi
Estratto Cartografico

ID fuochi: 2012_02



 Area percorsa da fuochi

 Area classificata come "Bosco"

 Area situata entro 50 m dai boschi percorsi da fuochi

 Area classificata come "Non Bosco"



OGGETTO: L.R. N° 39/2000 e ss. mm. ed ii. - Catasto incendi boschivi

Fascicolo Territoriale n. 03 del 2012

Incendio ricadente nel comune di: Viareggio - Località: LA LECCIONA

Legge regione Toscana n°39 del 21 marzo 2000 e successive modificazione ed integrazioni, concernenti la gestione del catasto dei boschi percorsi dal fuoco e dei pascoli percorsi dal fuoco situati entro 50 metri da tali boschi

Data incendio: 11/08/2012

Scadenze vigenti sull'area

- Divieto ex Art. 76 Comma 4/a (durata 10 anni): Scade il 11/08/2022
- Divieto ex Art. 76 Comma 4/b (durata 5 anni): Scade il 11/08/2017
- Divieto ex Art. 76 Comma 5/a (durata 15 anni): Scade il 11/08/2027
- Divieto ex Art. 76 Comma 5/b (durata 20 anni): Scade il 11/08/2032
- Divieto ex Art. 76 Comma 7 (durata 5 anni): Scade il 11/08/2017

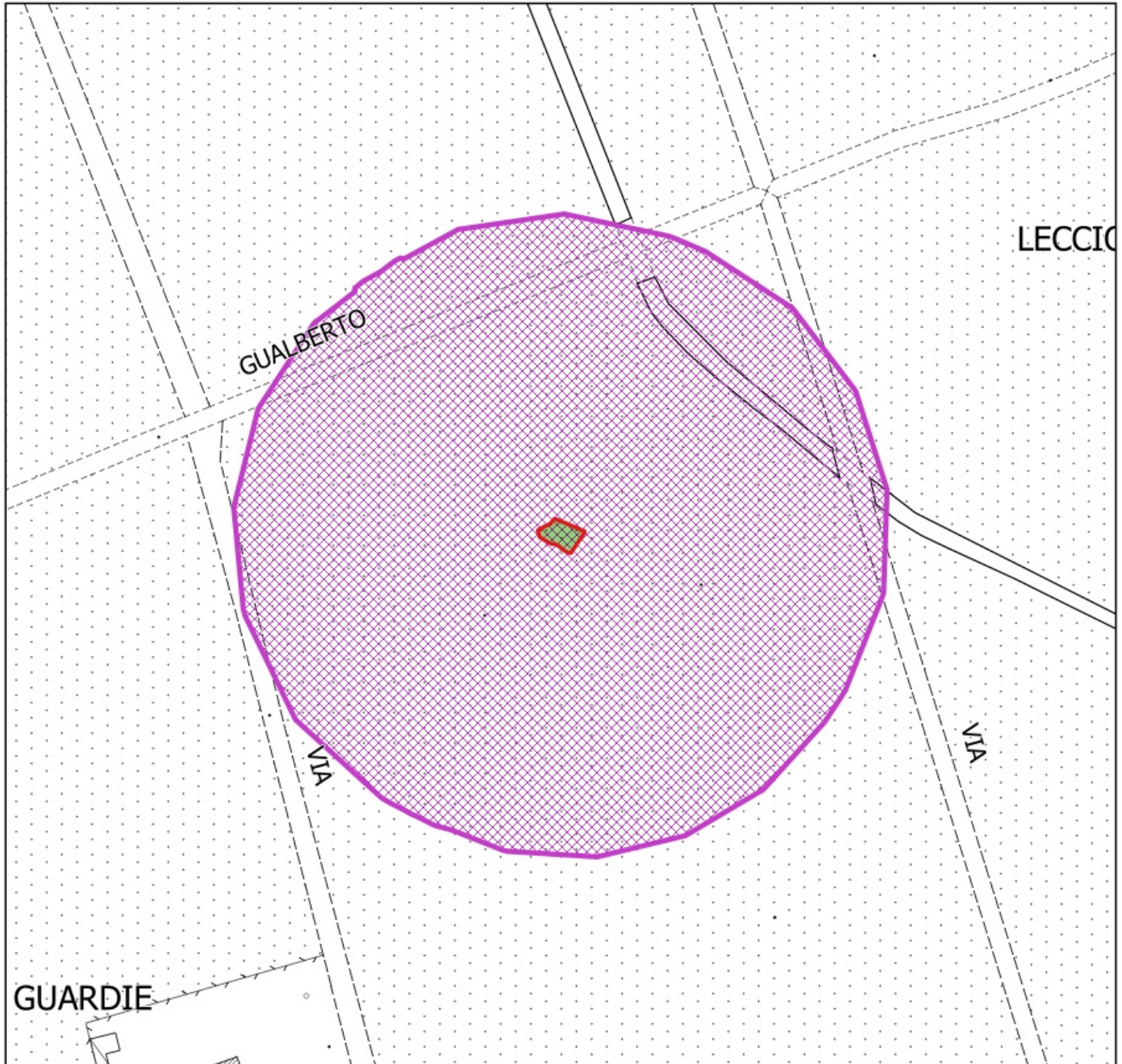
Elenco delle particelle catastali ricadenti all'interno delle aree soggette a vincolo


- Foglio n. 36, Particella n. 10
- Foglio n. 36, Particella n. 20
- Foglio n. 36, Particella n. 9
- Foglio n. 36, Particella n. 8
- Foglio n. 33, Particella n. 4



OGGETTO: L.R. N° 39/2000 e ss. mm. ed ii. - Catasto incendi boschivi
Estratto Cartografico

ID fuochi: 2012_03



 Area percorsa da fuochi

 Area classificata come "Bosco"

 Area situata entro 50 m dai boschi percorsi da fuochi

 Area classificata come "Non Bosco"



OGGETTO: L.R. N° 39/2000 e ss. mm. ed ii. - Catasto incendi boschivi

Fascicolo Territoriale n. 04 del 2012

Incendio ricadente nel comune di: Viareggio - Località: VIALE DEI TIGLI

Legge regione Toscana n°39 del 21 marzo 2000 e successive modificazione ed integrazioni, concernenti la gestione del catasto dei boschi percorsi dal fuoco e dei pascoli percorsi dal fuoco situati entro 50 metri da tali boschi

Data incendio: 22/09/2012

Scadenze vigenti sull'area

- Divieto ex Art. 76 Comma 4/a (durata 10 anni): Scade il 22/09/2022
- Divieto ex Art. 76 Comma 4/b (durata 5 anni): Scade il 22/09/2017
- Divieto ex Art. 76 Comma 5/a (durata 15 anni): Scade il 22/09/2027
- Divieto ex Art. 76 Comma 5/b (durata 20 anni): Scade il 22/09/2032
- Divieto ex Art. 76 Comma 7 (durata 5 anni): Scade il 22/09/2017

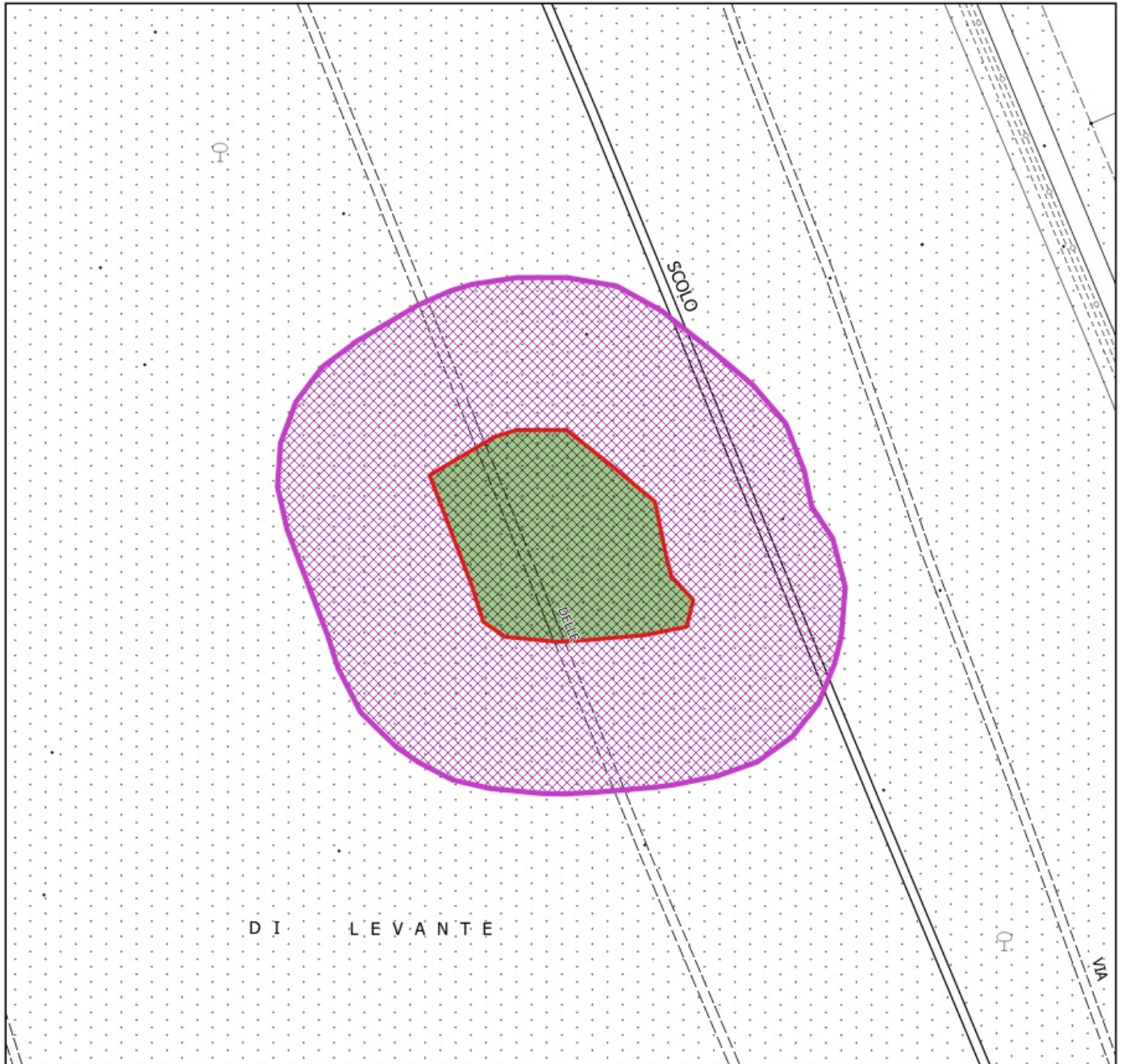
Elenco delle particelle catastali ricadenti all'interno delle aree soggette a vincolo


- Foglio n. 33, Particella n. 4
- Foglio n. 33, Particella n. 3
- Foglio n. 33, Particella n. 5





**OGGETTO: L.R. N° 39/2000 e ss. mm. ed ii. - Catasto incendi boschivi
Estratto Cartografico**

ID fuochi: 2012_04



 Area percorsa da fuochi

 Area classificata come "Bosco"

 Area situata entro 50 m dai boschi percorsi da fuochi

 Area classificata come "Non Bosco"



OGGETTO: L.R. N° 39/2000 e ss. mm. ed ii. - Catasto incendi boschivi

Fascicolo Territoriale n. 05 del 2012

Incendio ricadente nel comune di: Viareggio - Località: pineta di levante

Legge regione Toscana n°39 del 21 marzo 2000 e successive modificazione ed integrazioni, concernenti la gestione del catasto dei boschi percorsi dal fuoco e dei pascoli percorsi dal fuoco situati entro 50 metri da tali boschi

Data incendio: 23/09/2012

Scadenze vigenti sull'area

- Divieto ex Art. 76 Comma 4/a (durata 10 anni): Scade il 23/09/2022
- Divieto ex Art. 76 Comma 4/b (durata 5 anni): Scade il 23/09/2017
- Divieto ex Art. 76 Comma 5/a (durata 15 anni): Scade il 23/09/2027
- Divieto ex Art. 76 Comma 5/b (durata 20 anni): Scade il 23/09/2032
- Divieto ex Art. 76 Comma 7 (durata 5 anni): Scade il 23/09/2017

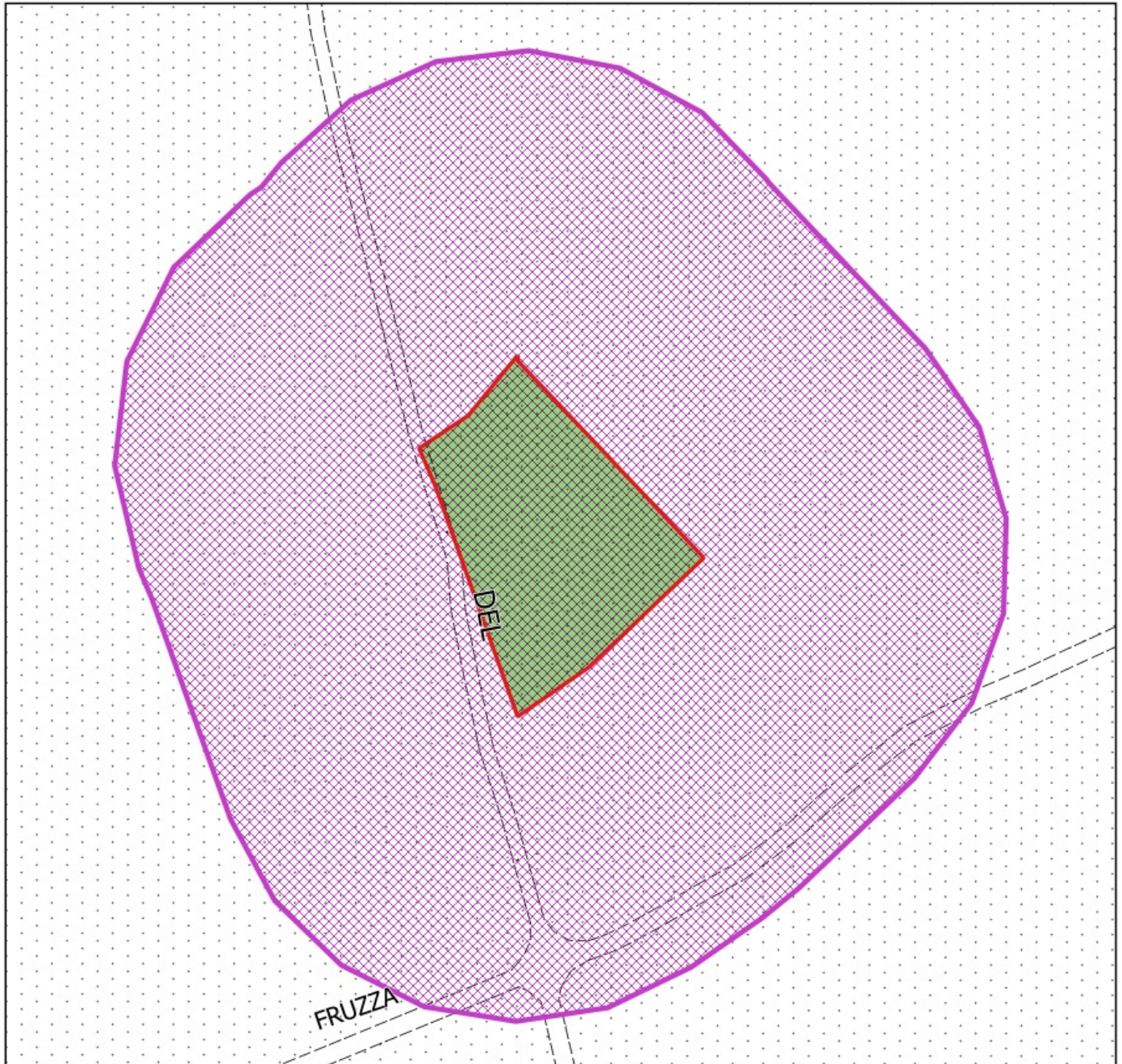
Elenco delle particelle catastali ricadenti all'interno delle aree soggette a vincolo


- Foglio n. 36, Particella n. 15
- Foglio n. 36, Particella n. 13
- Foglio n. 36, Particella n. 3
- Foglio n. 36, Particella n. 2
- Foglio n. 36, Particella n. 14




**OGGETTO: L.R. N° 39/2000 e ss. mm. ed ii. - Catasto incendi boschivi
Estratto Cartografico**

ID fuochi: 2012_05



 Area percorsa da fuochi

 Area classificata come "Bosco"

 Area situata entro 50 m dai boschi percorsi da fuochi

 Area classificata come "Non Bosco"



OGGETTO: L.R. N° 39/2000 e ss. mm. ed ii. - Catasto incendi boschivi

Fascicolo Territoriale n. 06 del 2012

Incendio ricadente nel comune di: Viareggio - Località: TORRE DEL LAGO PUCCINI

Legge regione Toscana n°39 del 21 marzo 2000 e successive modificazione ed integrazioni, concernenti la gestione del catasto dei boschi percorsi dal fuoco e dei pascoli percorsi dal fuoco situati entro 50 metri da tali boschi

Data incendio: 24/08/2012

Scadenze vigenti sull'area

- Divieto ex Art. 76 Comma 4/a (durata 10 anni): Scade il 24/08/2022
- Divieto ex Art. 76 Comma 4/b (durata 5 anni): Scade il 24/08/2017
- Divieto ex Art. 76 Comma 5/a (durata 15 anni): Scade il 24/08/2027
- Divieto ex Art. 76 Comma 5/b (durata 20 anni): Scade il 24/08/2032
- Divieto ex Art. 76 Comma 7 (durata 5 anni): Scade il 24/08/2017

Elenco delle particelle catastali ricadenti all'interno delle aree soggette a vincolo

- Foglio n. 37, Particella n. 2


- Foglio n. 37, Particella n. 1



OGGETTO: L.R. N° 39/2000 e ss. mm. ed ii. - Catasto incendi boschivi
Estratto Cartografico

ID fuochi: 2012_06



 Area percorsa da fuochi

 Area classificata come "Bosco"

 Area situata entro 50 m dai boschi percorsi da fuochi

 Area classificata come "Non Bosco"



OGGETTO: L.R. N° 39/2000 e ss. mm. ed ii. - Catasto incendi boschivi

Fascicolo Territoriale n. 07 del 2012

Incendio ricadente nel comune di: Viareggio - Località: VIALE EUROPA

Legge regione Toscana n°39 del 21 marzo 2000 e successive modificazione ed integrazioni, concernenti la gestione del catasto dei boschi percorsi dal fuoco e dei pascoli percorsi dal fuoco situati entro 50 metri da tali boschi

Data incendio: 24/09/2012

Scadenze vigenti sull'area

- Divieto ex Art. 76 Comma 4/a (durata 10 anni): Scade il 24/09/2022
- Divieto ex Art. 76 Comma 4/b (durata 5 anni): Scade il 24/09/2017
- Divieto ex Art. 76 Comma 5/a (durata 15 anni): Scade il 24/09/2027
- Divieto ex Art. 76 Comma 5/b (durata 20 anni): Scade il 24/09/2032
- Divieto ex Art. 76 Comma 7 (durata 5 anni): Scade il 24/09/2017

Elenco delle particelle catastali ricadenti all'interno delle aree soggette a vincolo



- | |
|----------------------------------|
| - Foglio n. 36, Particella n. 13 |
| - Foglio n. 36, Particella n. 1 |
| - Foglio n. 36, Particella n. 23 |



OGGETTO: L.R. N° 39/2000 e ss. mm. ed ii. - Catasto incendi boschivi
Estratto Cartografico

ID fuochi: 2012_07



- | | |
|---|--|
|  Area percorsa da fuochi |  Area classificata come "Bosco" |
|  Area situata entro 50 m dai boschi percorsi da fuochi |  Area classificata come "Non Bosco" |



OGGETTO: L.R. N° 39/2000 e ss. mm. ed ii. - Catasto incendi boschivi

Fascicolo Territoriale n. 08 del 2012

Incendio ricadente nel comune di: Viareggio - Località: PINETA DI LEVANTE

Legge regione Toscana n°39 del 21 marzo 2000 e successive modificazione ed integrazioni, concernenti la gestione del catasto dei boschi percorsi dal fuoco e dei pascoli percorsi dal fuoco situati entro 50 metri da tali boschi

Data incendio: 24/09/2012

Scadenze vigenti sull'area

- Divieto ex Art. 76 Comma 4/a (durata 10 anni): Scade il 24/09/2022
- Divieto ex Art. 76 Comma 4/b (durata 5 anni): Scade il 24/09/2017
- Divieto ex Art. 76 Comma 5/a (durata 15 anni): Scade il 24/09/2027
- Divieto ex Art. 76 Comma 5/b (durata 20 anni): Scade il 24/09/2032
- Divieto ex Art. 76 Comma 7 (durata 5 anni): Scade il 24/09/2017

Elenco delle particelle catastali ricadenti all'interno delle aree soggette a vincolo

- Foglio n. 33, Particella n. 11


- Foglio n. 33, Particella n. 6



**OGGETTO: L.R. N° 39/2000 e ss. mm. ed ii. - Catasto incendi boschivi
Estratto Cartografico**

ID fuochi: 2012_08



 Area percorsa da fuochi

 Area classificata come "Bosco"

 Area situata entro 50 m dai boschi percorsi da fuochi

 Area classificata come "Non Bosco"



OGGETTO: L.R. N° 39/2000 e ss. mm. ed ii. - Catasto incendi boschivi

Fascicolo Territoriale n. 01 del 2013

Incendio ricadente nel comune di: Viareggio - Località: VIAREGGIO

Legge regione Toscana n°39 del 21 marzo 2000 e successive modificazione ed integrazioni, concernenti la gestione del catasto dei boschi percorsi dal fuoco e dei pascoli percorsi dal fuoco situati entro 50 metri da tali boschi

Data incendio: 01/07/2013

Scadenze vigenti sull'area

- Divieto ex Art. 76 Comma 4/a (durata 10 anni): Scade il 01/07/2023
- Divieto ex Art. 76 Comma 4/b (durata 5 anni): Scade il 01/07/2018
- Divieto ex Art. 76 Comma 5/a (durata 15 anni): Scade il 01/07/2028
- Divieto ex Art. 76 Comma 5/b (durata 20 anni): Scade il 01/07/2033
- Divieto ex Art. 76 Comma 7 (durata 5 anni): Scade il 01/07/2018

Elenco delle particelle catastali ricadenti all'interno delle aree soggette a vincolo

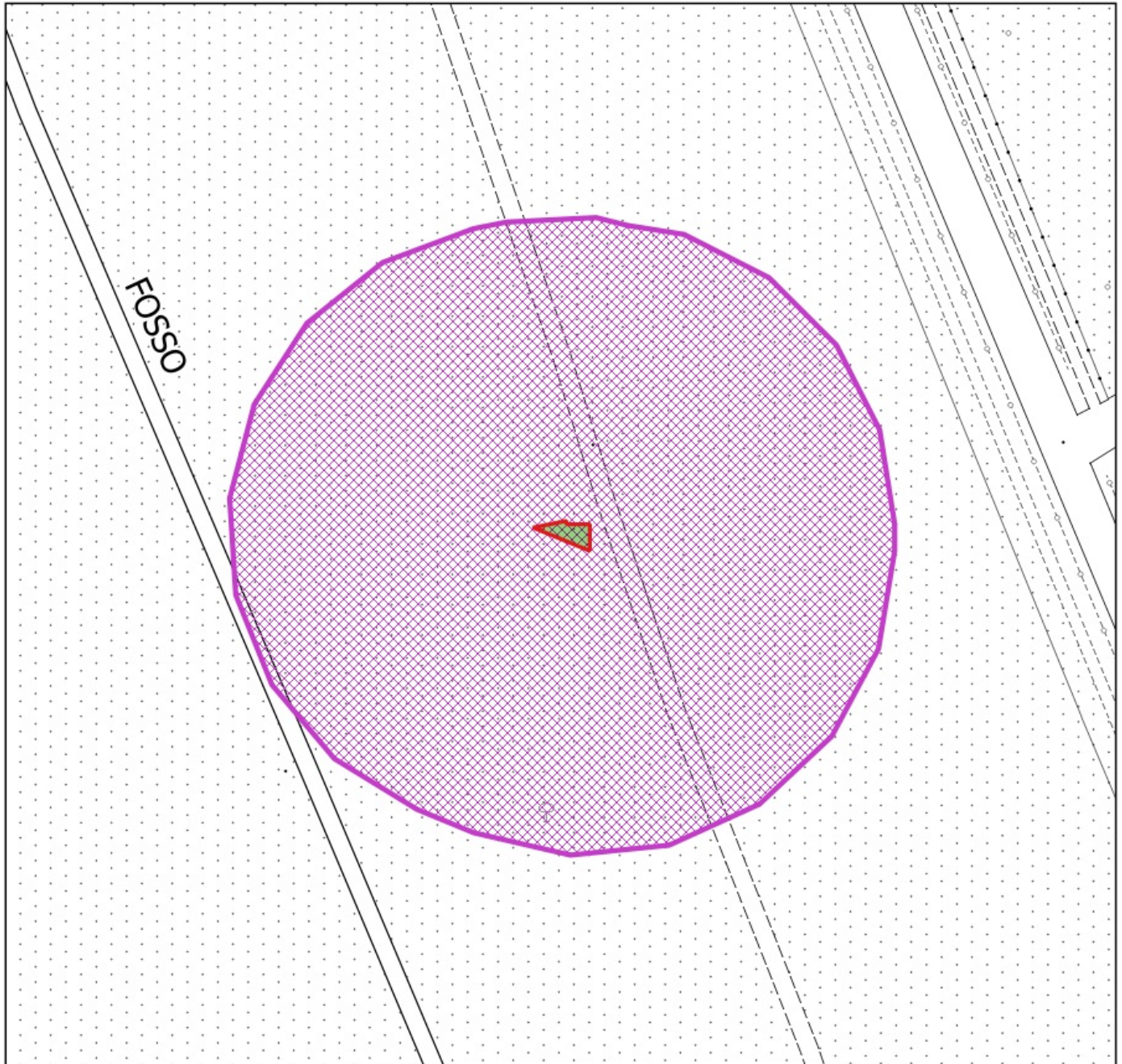
- Foglio n. 33, Particella n. 10


- Foglio n. 33, Particella n. 5




OGGETTO: L.R. N° 39/2000 e ss. mm. ed ii. - Catasto incendi boschivi
Estratto Cartografico

ID fuochi: 2013_01



 Area percorsa da fuochi

 Area classificata come "Bosco"

 Area situata entro 50 m dai boschi percorsi da fuochi

 Area classificata come "Non Bosco"



OGGETTO: L.R. N° 39/2000 e ss. mm. ed ii. - Catasto incendi boschivi

Fascicolo Territoriale n. 02 del 2013

Incendio ricadente nel comune di: Viareggio - Località: LA LECCIONA

Legge regione Toscana n°39 del 21 marzo 2000 e successive modificazione ed integrazioni, concernenti la gestione del catasto dei boschi percorsi dal fuoco e dei pascoli percorsi dal fuoco situati entro 50 metri da tali boschi

Data incendio: 02/08/2013

Scadenze vigenti sull'area

- Divieto ex Art. 76 Comma 4/a (durata 10 anni): Scade il 02/08/2023
- Divieto ex Art. 76 Comma 4/b (durata 5 anni): Scade il 02/08/2018
- Divieto ex Art. 76 Comma 5/a (durata 15 anni): Scade il 02/08/2028
- Divieto ex Art. 76 Comma 5/b (durata 20 anni): Scade il 02/08/2033
- Divieto ex Art. 76 Comma 7 (durata 5 anni): Scade il 02/08/2018

Elenco delle particelle catastali ricadenti all'interno delle aree soggette a vincolo


- Foglio n. 33, Particella n. 6



**OGGETTO: L.R. N° 39/2000 e ss. mm. ed ii. - Catasto incendi boschivi
Estratto Cartografico**

ID fuochi: 2013_02



 Area percorsa da fuochi

 Area classificata come "Bosco"

 Area situata entro 50 m dai boschi percorsi da fuochi

 Area classificata come "Non Bosco"



OGGETTO: L.R. N° 39/2000 e ss. mm. ed ii. - Catasto incendi boschivi

Fascicolo Territoriale n. 03 del 2013

Incendio ricadente nel comune di: Viareggio - Località: TORRE DEL LAGO PUCCINI

Legge regione Toscana n°39 del 21 marzo 2000 e successive modificazione ed integrazioni, concernenti la gestione del catasto dei boschi percorsi dal fuoco e dei pascoli percorsi dal fuoco situati entro 50 metri da tali boschi

Data incendio: 10/08/2013

Scadenze vigenti sull'area

- Divieto ex Art. 76 Comma 4/a (durata 10 anni): Scade il 10/08/2023
- Divieto ex Art. 76 Comma 4/b (durata 5 anni): Scade il 10/08/2018
- Divieto ex Art. 76 Comma 5/a (durata 15 anni): Scade il 10/08/2028
- Divieto ex Art. 76 Comma 5/b (durata 20 anni): Scade il 10/08/2033
- Divieto ex Art. 76 Comma 7 (durata 5 anni): Scade il 10/08/2018

Elenco delle particelle catastali ricadenti all'interno delle aree soggette a vincolo

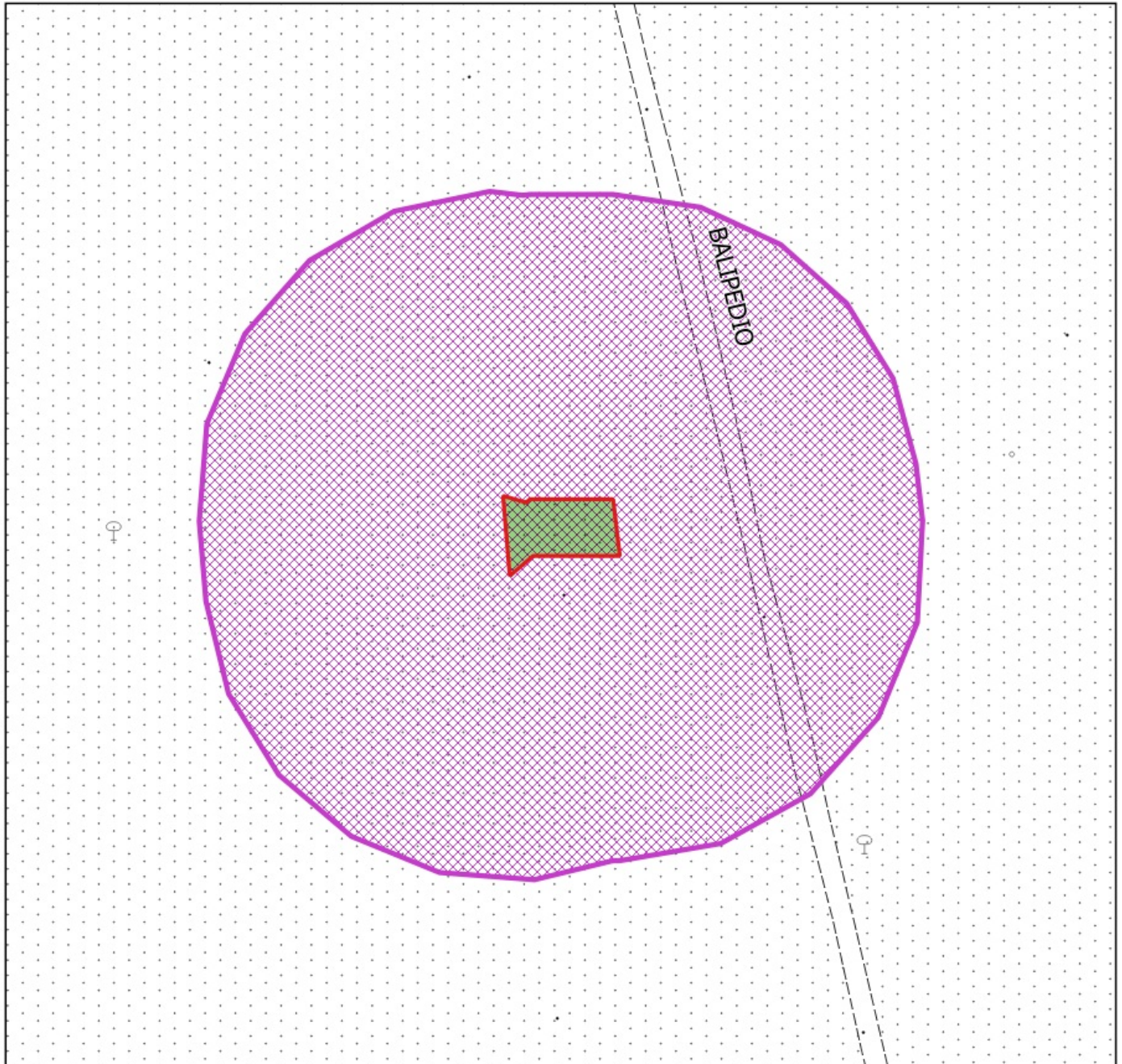
- Foglio n. 41, Particella n. 15


- Foglio n. 41, Particella n. 2





**OGGETTO: L.R. N° 39/2000 e ss. mm. ed ii. - Catasto incendi boschivi
Estratto Cartografico**

ID fuochi: 2013_03



 Area percorsa da fuochi

 Area classificata come "Bosco"

 Area situata entro 50 m dai boschi percorsi da fuochi

 Area classificata come "Non Bosco"



OGGETTO: L.R. N° 39/2000 e ss. mm. ed ii. - Catasto incendi boschivi

Fascicolo Territoriale n. 04 del 2013

Incendio ricadente nel comune di: Viareggio - Località: LA LECCIONA

Legge regione Toscana n°39 del 21 marzo 2000 e successive modificazione ed integrazioni, concernenti la gestione del catasto dei boschi percorsi dal fuoco e dei pascoli percorsi dal fuoco situati entro 50 metri da tali boschi

Data incendio: 18/07/2013

Scadenze vigenti sull'area

- Divieto ex Art. 76 Comma 4/a (durata 10 anni): Scade il 18/07/2023
- Divieto ex Art. 76 Comma 4/b (durata 5 anni): Scade il 18/07/2018
- Divieto ex Art. 76 Comma 5/a (durata 15 anni): Scade il 18/07/2028
- Divieto ex Art. 76 Comma 5/b (durata 20 anni): Scade il 18/07/2033
- Divieto ex Art. 76 Comma 7 (durata 5 anni): Scade il 18/07/2018

Elenco delle particelle catastali ricadenti all'interno delle aree soggette a vincolo


- Foglio n. 36, Particella n. 13
- Foglio n. 33, Particella n. 1
- Foglio n. 36, Particella n. 1
- Foglio n. 36, Particella n. 23



**OGGETTO: L.R. N° 39/2000 e ss. mm. ed ii. - Catasto incendi boschivi
Estratto Cartografico**

ID fuochi: 2013_04



 Area percorsa da fuochi

 Area classificata come "Bosco"

 Area situata entro 50 m dai boschi percorsi da fuochi

 Area classificata come "Non Bosco"



OGGETTO: L.R. N° 39/2000 e ss. mm. ed ii. - Catasto incendi boschivi

Fascicolo Territoriale n. 05 del 2013

Incendio ricadente nel comune di: Viareggio - Località: LA LECCIONA

Legge regione Toscana n°39 del 21 marzo 2000 e successive modificazione ed integrazioni, concernenti la gestione del catasto dei boschi percorsi dal fuoco e dei pascoli percorsi dal fuoco situati entro 50 metri da tali boschi

Data incendio: 22/08/2013

Scadenze vigenti sull'area

- Divieto ex Art. 76 Comma 4/a (durata 10 anni): Scade il 22/08/2023
- Divieto ex Art. 76 Comma 4/b (durata 5 anni): Scade il 22/08/2018
- Divieto ex Art. 76 Comma 5/a (durata 15 anni): Scade il 22/08/2028
- Divieto ex Art. 76 Comma 5/b (durata 20 anni): Scade il 22/08/2033
- Divieto ex Art. 76 Comma 7 (durata 5 anni): Scade il 22/08/2018

Elenco delle particelle catastali ricadenti all'interno delle aree soggette a vincolo

- Foglio n. 36, Particella n. 13


- Foglio n. 33, Particella n. 6




**OGGETTO: L.R. N° 39/2000 e ss. mm. ed ii. - Catasto incendi boschivi
Estratto Cartografico**

ID fuochi: 2013_05



 Area percorsa da fuochi

 Area classificata come "Bosco"

 Area situata entro 50 m dai boschi percorsi da fuochi

 Area classificata come "Non Bosco"



OGGETTO: L.R. N° 39/2000 e ss. mm. ed ii. - Catasto incendi boschivi

Fascicolo Territoriale n. 06 del 2013

Incendio ricadente nel comune di: Viareggio - Località: PINETA DI LEVANTE

Legge regione Toscana n°39 del 21 marzo 2000 e successive modificazione ed integrazioni, concernenti la gestione del catasto dei boschi percorsi dal fuoco e dei pascoli percorsi dal fuoco situati entro 50 metri da tali boschi

Data incendio: 24/08/2013

Scadenze vigenti sull'area

- Divieto ex Art. 76 Comma 4/a (durata 10 anni): Scade il 24/08/2023
- Divieto ex Art. 76 Comma 4/b (durata 5 anni): Scade il 24/08/2018
- Divieto ex Art. 76 Comma 5/a (durata 15 anni): Scade il 24/08/2028
- Divieto ex Art. 76 Comma 5/b (durata 20 anni): Scade il 24/08/2033
- Divieto ex Art. 76 Comma 7 (durata 5 anni): Scade il 24/08/2018

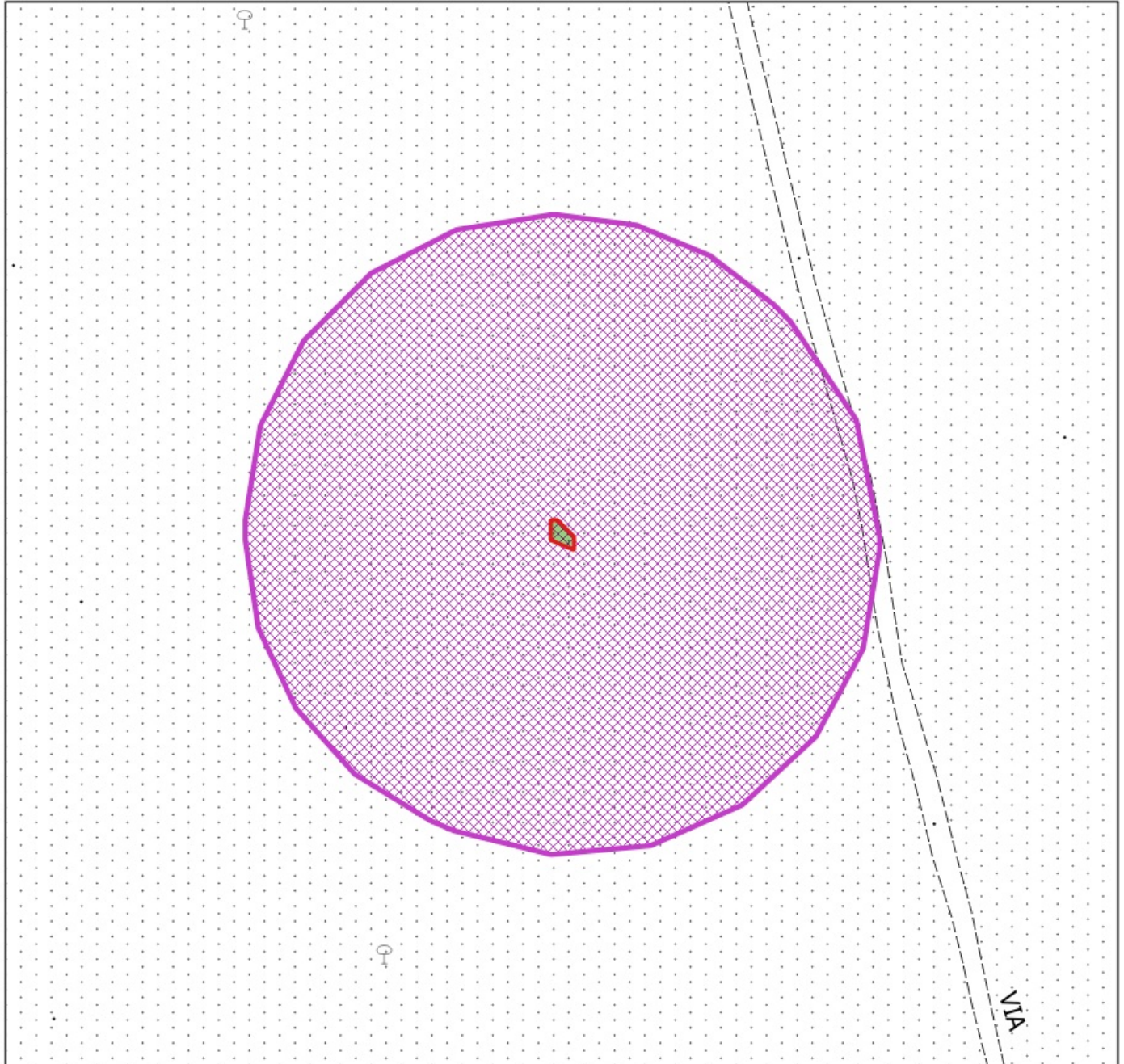
Elenco delle particelle catastali ricadenti all'interno delle aree soggette a vincolo


- | |
|----------------------------------|
| - Foglio n. 36, Particella n. 13 |
| - Foglio n. 36, Particella n. 2 |
| - Foglio n. 36, Particella n. 14 |



**OGGETTO: L.R. N° 39/2000 e ss. mm. ed ii. - Catasto incendi boschivi
Estratto Cartografico**

ID fuochi: 2013_06



 Area percorsa da fuochi

 Area classificata come "Bosco"

 Area situata entro 50 m dai boschi percorsi da fuochi

 Area classificata come "Non Bosco"



OGGETTO: L.R. N° 39/2000 e ss. mm. ed ii. - Catasto incendi boschivi

Fascicolo Territoriale n. 07 del 2013

Incendio ricadente nel comune di: Vecchiano - Località: VIA BALIPEDIO - CONFINE TORRE DEL LAGO

Legge regione Toscana n°39 del 21 marzo 2000 e successive modificazione ed integrazioni, concernenti la gestione del catasto dei boschi percorsi dal fuoco e dei pascoli percorsi dal fuoco situati entro 50 metri da tali boschi

Data incendio: 25/06/2013

Scadenze vigenti sull'area

- Divieto ex Art. 76 Comma 4/a (durata 10 anni): Scade il 25/06/2023
- Divieto ex Art. 76 Comma 4/b (durata 5 anni): Scade il 25/06/2018
- Divieto ex Art. 76 Comma 5/a (durata 15 anni): Scade il 25/06/2028
- Divieto ex Art. 76 Comma 5/b (durata 20 anni): Scade il 25/06/2033
- Divieto ex Art. 76 Comma 7 (durata 5 anni): Scade il 25/06/2018

Elenco delle particelle catastali ricadenti all'interno delle aree soggette a vincolo


- | |
|-----------------------------------|
| - Foglio n. 41, Particella n. 863 |
| - Foglio n. 41, Particella n. 58 |
| - Foglio n. 41, Particella n. 47 |



OGGETTO: L.R. N° 39/2000 e ss. mm. ed ii. - Catasto incendi boschivi
Estratto Cartografico

ID fuochi: 2013_07



 Area percorsa da fuochi

 Area classificata come "Bosco"

 Area situata entro 50 m dai boschi percorsi da fuochi

 Area classificata come "Non Bosco"



OGGETTO: L.R. N° 39/2000 e ss. mm. ed ii. - Catasto incendi boschivi

Fascicolo Territoriale n. 08 del 2013

Incendio ricadente nel comune di: Viareggio - Località: TORRE DEL LAGO PUCCINI

Legge regione Toscana n°39 del 21 marzo 2000 e successive modificazione ed integrazioni, concernenti la gestione del catasto dei boschi percorsi dal fuoco e dei pascoli percorsi dal fuoco situati entro 50 metri da tali boschi

Data incendio: 25/06/2013

Scadenze vigenti sull'area

- Divieto ex Art. 76 Comma 4/a (durata 10 anni): Scade il 25/06/2023
- Divieto ex Art. 76 Comma 4/b (durata 5 anni): Scade il 25/06/2018
- Divieto ex Art. 76 Comma 5/a (durata 15 anni): Scade il 25/06/2028
- Divieto ex Art. 76 Comma 5/b (durata 20 anni): Scade il 25/06/2033
- Divieto ex Art. 76 Comma 7 (durata 5 anni): Scade il 25/06/2018

Elenco delle particelle catastali ricadenti all'interno delle aree soggette a vincolo

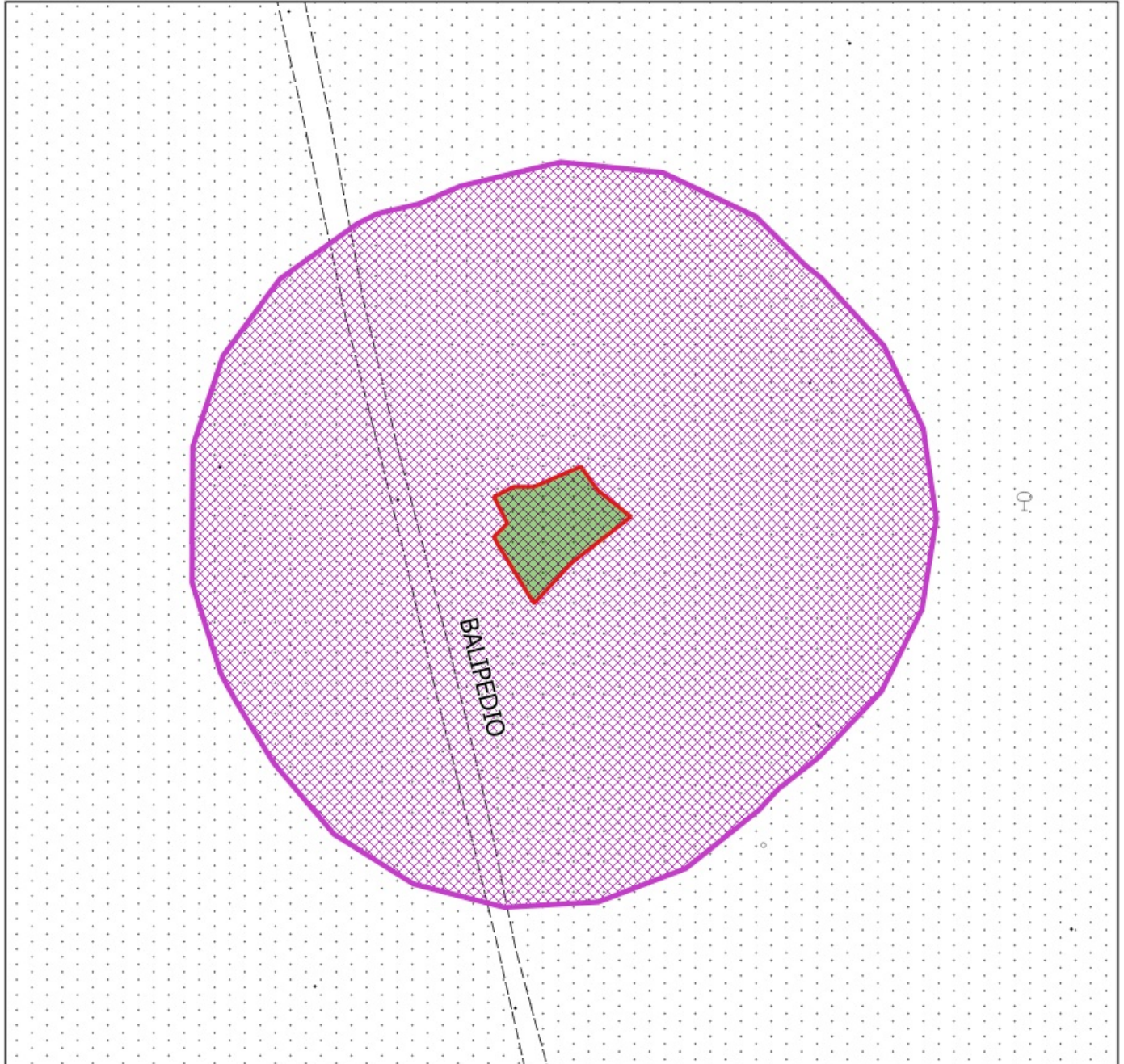
- Foglio n. 41, Particella n. 15


- Foglio n. 41, Particella n. 2





**OGGETTO: L.R. N° 39/2000 e ss. mm. ed ii. - Catasto incendi boschivi
Estratto Cartografico**

ID fuochi: 2013_08



 Area percorsa da fuochi

 Area classificata come "Bosco"

 Area situata entro 50 m dai boschi percorsi da fuochi

 Area classificata come "Non Bosco"



OGGETTO: L.R. N° 39/2000 e ss. mm. ed ii. - Catasto incendi boschivi

Fascicolo Territoriale n. 09 del 2013

Incendio ricadente nel comune di: Viareggio - Località: BALIPEDIO

Legge regione Toscana n°39 del 21 marzo 2000 e successive modificazione ed integrazioni, concernenti la gestione del catasto dei boschi percorsi dal fuoco e dei pascoli percorsi dal fuoco situati entro 50 metri da tali boschi

Data incendio: 26/06/2013

Scadenze vigenti sull'area

- Divieto ex Art. 76 Comma 4/a (durata 10 anni): Scade il 26/06/2023
- Divieto ex Art. 76 Comma 4/b (durata 5 anni): Scade il 26/06/2018
- Divieto ex Art. 76 Comma 5/a (durata 15 anni): Scade il 26/06/2028
- Divieto ex Art. 76 Comma 5/b (durata 20 anni): Scade il 26/06/2033
- Divieto ex Art. 76 Comma 7 (durata 5 anni): Scade il 26/06/2018

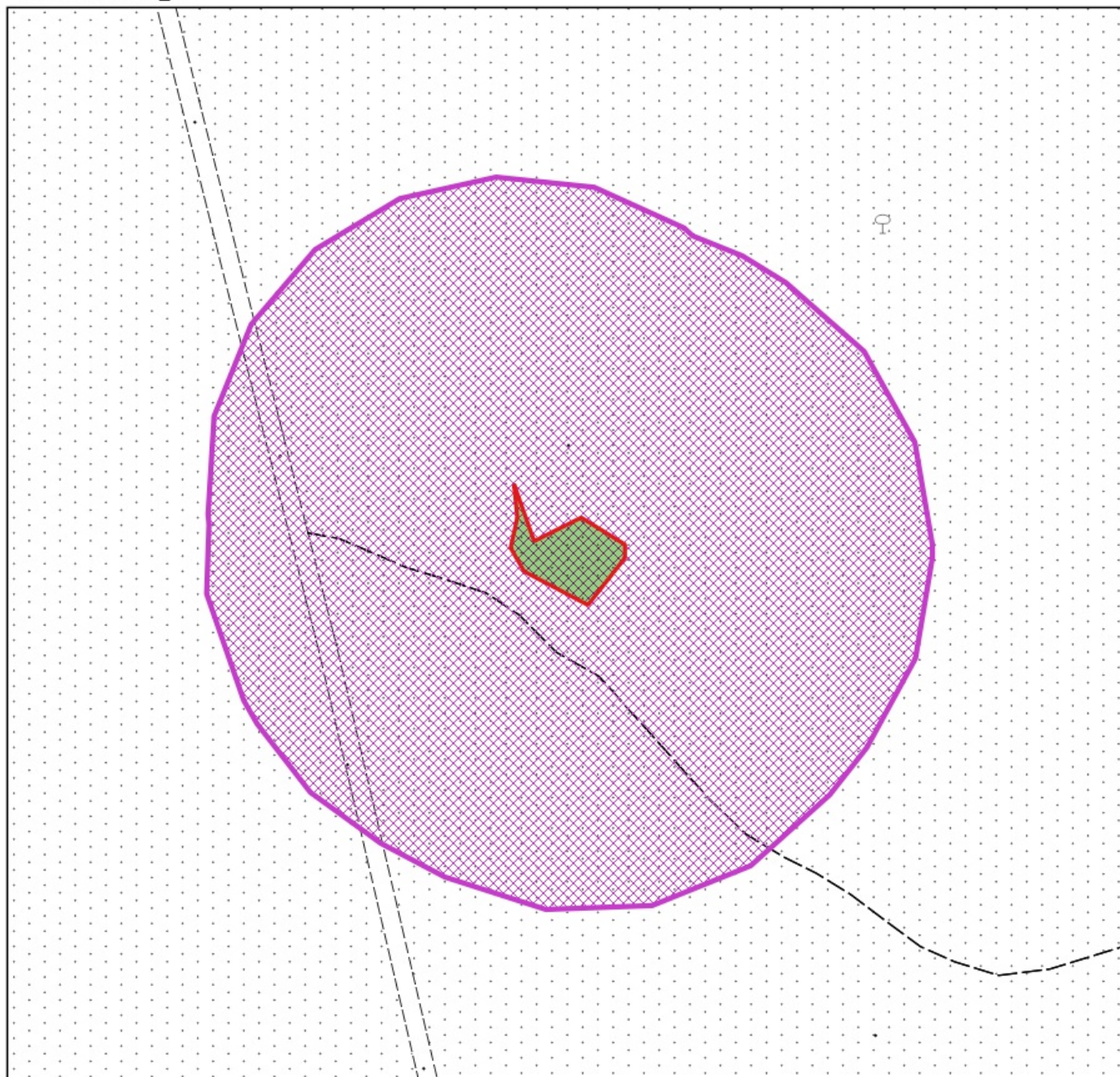
Elenco delle particelle catastali ricadenti all'interno delle aree soggette a vincolo


- | |
|----------------------------------|
| - Foglio n. 36, Particella n. 15 |
| - Foglio n. 36, Particella n. 2 |
| - Foglio n. 36, Particella n. 14 |




**OGGETTO: L.R. N° 39/2000 e ss. mm. ed ii. - Catasto incendi boschivi
Estratto Cartografico**

ID fuochi: 2013_09



 Area percorsa da fuochi

 Area classificata come "Bosco"

 Area situata entro 50 m dai boschi percorsi da fuochi

 Area classificata come "Non Bosco"



OGGETTO: L.R. N° 39/2000 e ss. mm. ed ii. - Catasto incendi boschivi

Fascicolo Territoriale n. 10 del 2013

Incendio ricadente nel comune di: Viareggio - Località: PISCINA

Legge regione Toscana n°39 del 21 marzo 2000 e successive modificazione ed integrazioni, concernenti la gestione del catasto dei boschi percorsi dal fuoco e dei pascoli percorsi dal fuoco situati entro 50 metri da tali boschi

Data incendio: 26/06/2013

Scadenze vigenti sull'area

- Divieto ex Art. 76 Comma 4/a (durata 10 anni): Scade il 26/06/2023
- Divieto ex Art. 76 Comma 4/b (durata 5 anni): Scade il 26/06/2018
- Divieto ex Art. 76 Comma 5/a (durata 15 anni): Scade il 26/06/2028
- Divieto ex Art. 76 Comma 5/b (durata 20 anni): Scade il 26/06/2033
- Divieto ex Art. 76 Comma 7 (durata 5 anni): Scade il 26/06/2018

Elenco delle particelle catastali ricadenti all'interno delle aree soggette a vincolo

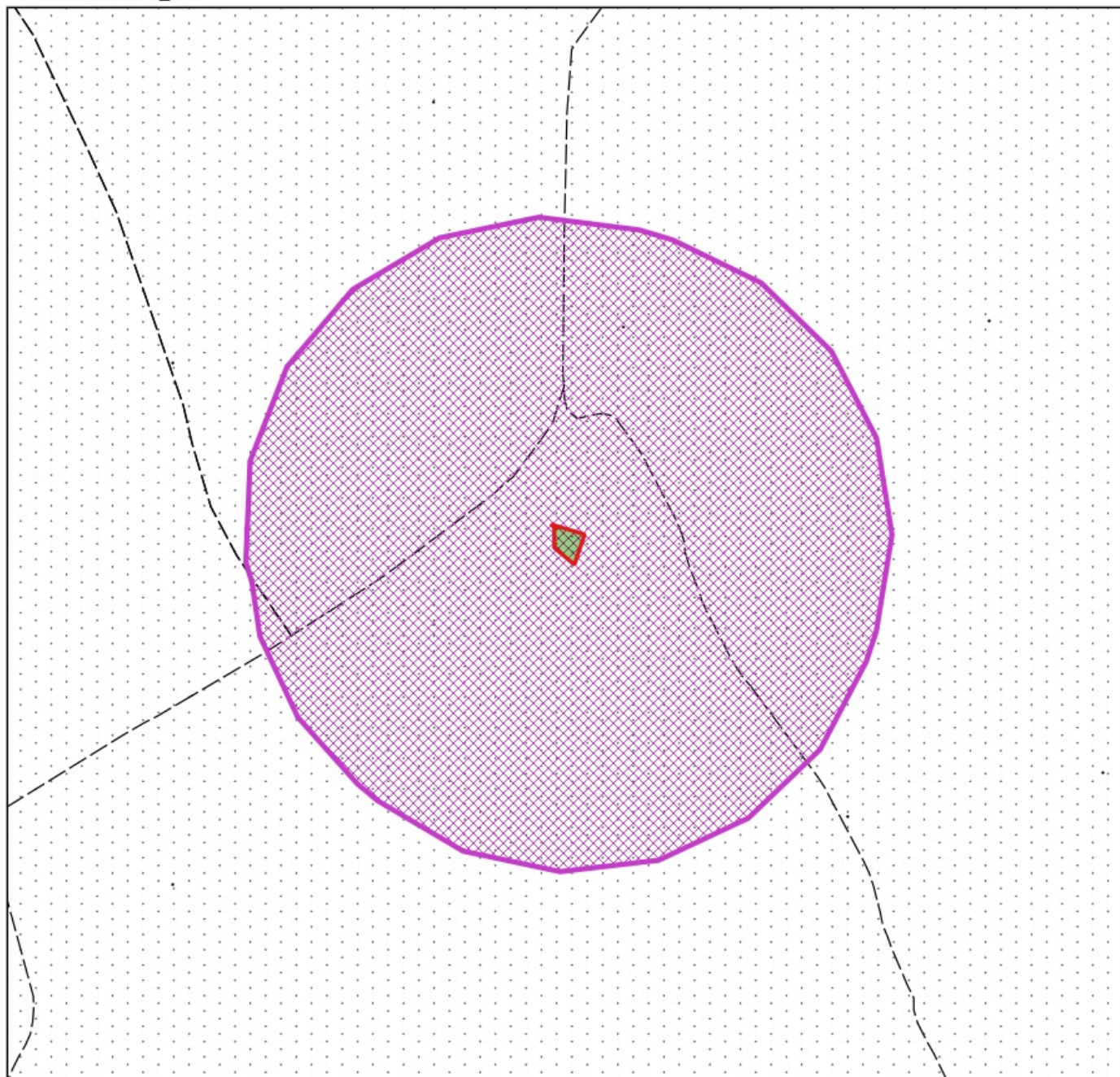
- Foglio n. 27, Particella n. 876


- Foglio n. 28, Particella n. 157



**OGGETTO: L.R. N° 39/2000 e ss. mm. ed ii. - Catasto incendi boschivi
Estratto Cartografico**

ID fuochi: 2013_10



 Area percorsa da fuochi

 Area classificata come "Bosco"

 Area situata entro 50 m dai boschi percorsi da fuochi

 Area classificata come "Non Bosco"



OGGETTO: L.R. N° 39/2000 e ss. mm. ed ii. - Catasto incendi boschivi

Fascicolo Territoriale n. 11 del 2013

Incendio ricadente nel comune di: Viareggio - Località: BALIPEDIO

Legge regione Toscana n°39 del 21 marzo 2000 e successive modificazione ed integrazioni, concernenti la gestione del catasto dei boschi percorsi dal fuoco e dei pascoli percorsi dal fuoco situati entro 50 metri da tali boschi

Data incendio: 27/06/2013

Scadenze vigenti sull'area

- Divieto ex Art. 76 Comma 4/a (durata 10 anni): Scade il 27/06/2023
- Divieto ex Art. 76 Comma 4/b (durata 5 anni): Scade il 27/06/2018
- Divieto ex Art. 76 Comma 5/a (durata 15 anni): Scade il 27/06/2028
- Divieto ex Art. 76 Comma 5/b (durata 20 anni): Scade il 27/06/2033
- Divieto ex Art. 76 Comma 7 (durata 5 anni): Scade il 27/06/2018

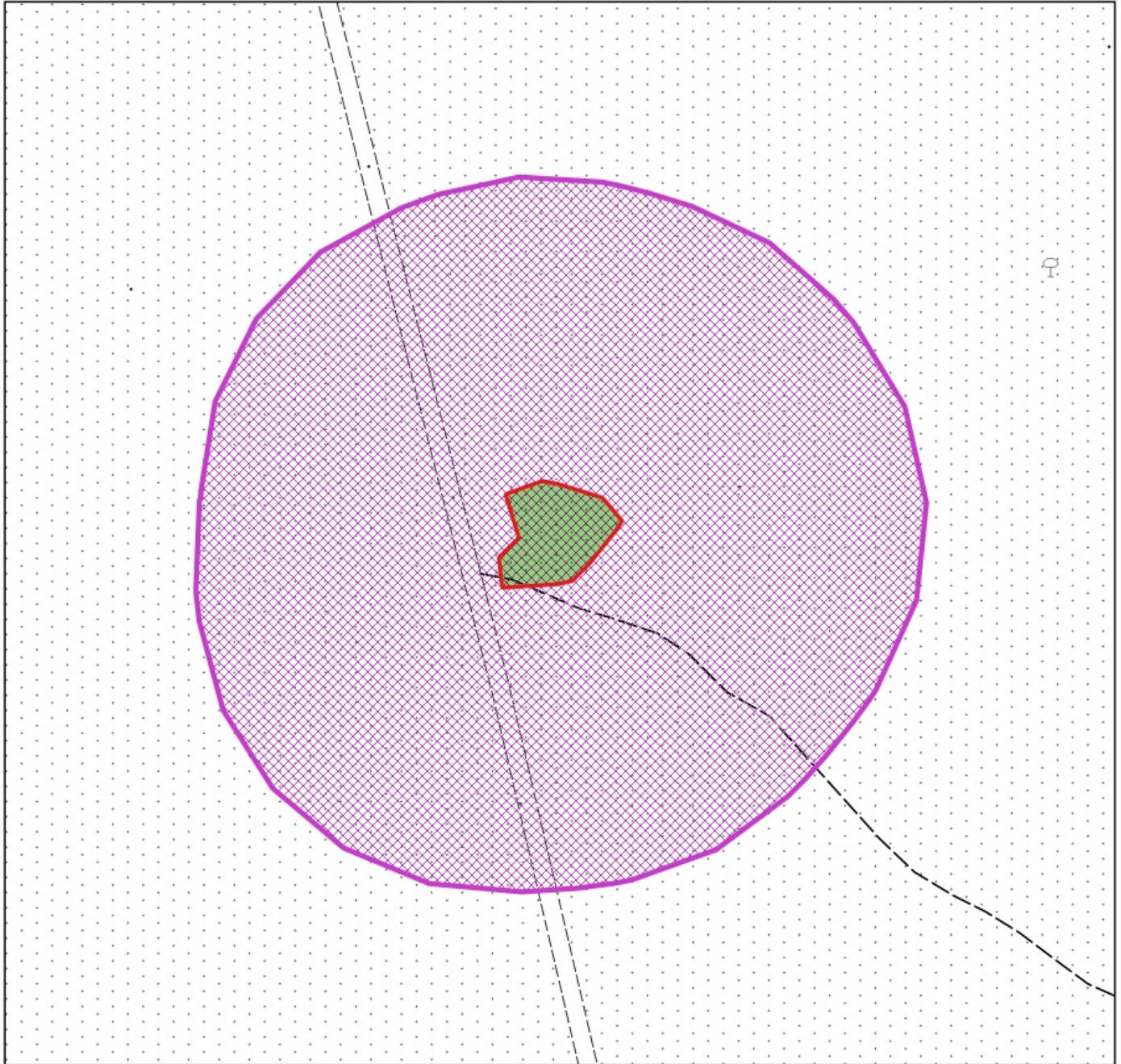
Elenco delle particelle catastali ricadenti all'interno delle aree soggette a vincolo


- Foglio n. 36, Particella n. 15
- Foglio n. 36, Particella n. 13
- Foglio n. 36, Particella n. 2
- Foglio n. 36, Particella n. 14



**OGGETTO: L.R. N° 39/2000 e ss. mm. ed ii. - Catasto incendi boschivi
Estratto Cartografico**

ID fuochi: 2013_11



 Area percorsa da fuochi

 Area classificata come "Bosco"

 Area situata entro 50 m dai boschi percorsi da fuochi

 Area classificata come "Non Bosco"



OGGETTO: L.R. N° 39/2000 e ss. mm. ed ii. - Catasto incendi boschivi

Fascicolo Territoriale n. 12 del 2013

Incendio ricadente nel comune di: Viareggio - Località: EUROPA

Legge regione Toscana n°39 del 21 marzo 2000 e successive modificazione ed integrazioni, concernenti la gestione del catasto dei boschi percorsi dal fuoco e dei pascoli percorsi dal fuoco situati entro 50 metri da tali boschi

Data incendio: 27/06/2013

Scadenze vigenti sull'area

- Divieto ex Art. 76 Comma 4/a (durata 10 anni): Scade il 27/06/2023
- Divieto ex Art. 76 Comma 4/b (durata 5 anni): Scade il 27/06/2018
- Divieto ex Art. 76 Comma 5/a (durata 15 anni): Scade il 27/06/2028
- Divieto ex Art. 76 Comma 5/b (durata 20 anni): Scade il 27/06/2033
- Divieto ex Art. 76 Comma 7 (durata 5 anni): Scade il 27/06/2018

Elenco delle particelle catastali ricadenti all'interno delle aree soggette a vincolo





- Foglio n. 36, Particella n. 13
- Foglio n. 33, Particella n. 1
- Foglio n. 36, Particella n. 671
- Foglio n. 36, Particella n. 23



OGGETTO: L.R. N° 39/2000 e ss. mm. ed ii. - Catasto incendi boschivi
Estratto Cartografico

ID fuochi: 2013_12



- | | |
|---|--|
|  Area percorsa da fuochi |  Area classificata come "Bosco" |
|  Area situata entro 50 m dai boschi percorsi da fuochi |  Area classificata come "Non Bosco" |



OGGETTO: L.R. N° 39/2000 e ss. mm. ed ii. - Catasto incendi boschivi

Fascicolo Territoriale n. 13 del 2013

Incendio ricadente nel comune di: Viareggio - Località: MARINA DI TORRE DEL LAGO

Legge regione Toscana n°39 del 21 marzo 2000 e successive modificazione ed integrazioni, concernenti la gestione del catasto dei boschi percorsi dal fuoco e dei pascoli percorsi dal fuoco situati entro 50 metri da tali boschi

Data incendio: 27/06/2013

Scadenze vigenti sull'area

- Divieto ex Art. 76 Comma 4/a (durata 10 anni): Scade il 27/06/2023
- Divieto ex Art. 76 Comma 4/b (durata 5 anni): Scade il 27/06/2018
- Divieto ex Art. 76 Comma 5/a (durata 15 anni): Scade il 27/06/2028
- Divieto ex Art. 76 Comma 5/b (durata 20 anni): Scade il 27/06/2033
- Divieto ex Art. 76 Comma 7 (durata 5 anni): Scade il 27/06/2018

Elenco delle particelle catastali ricadenti all'interno delle aree soggette a vincolo

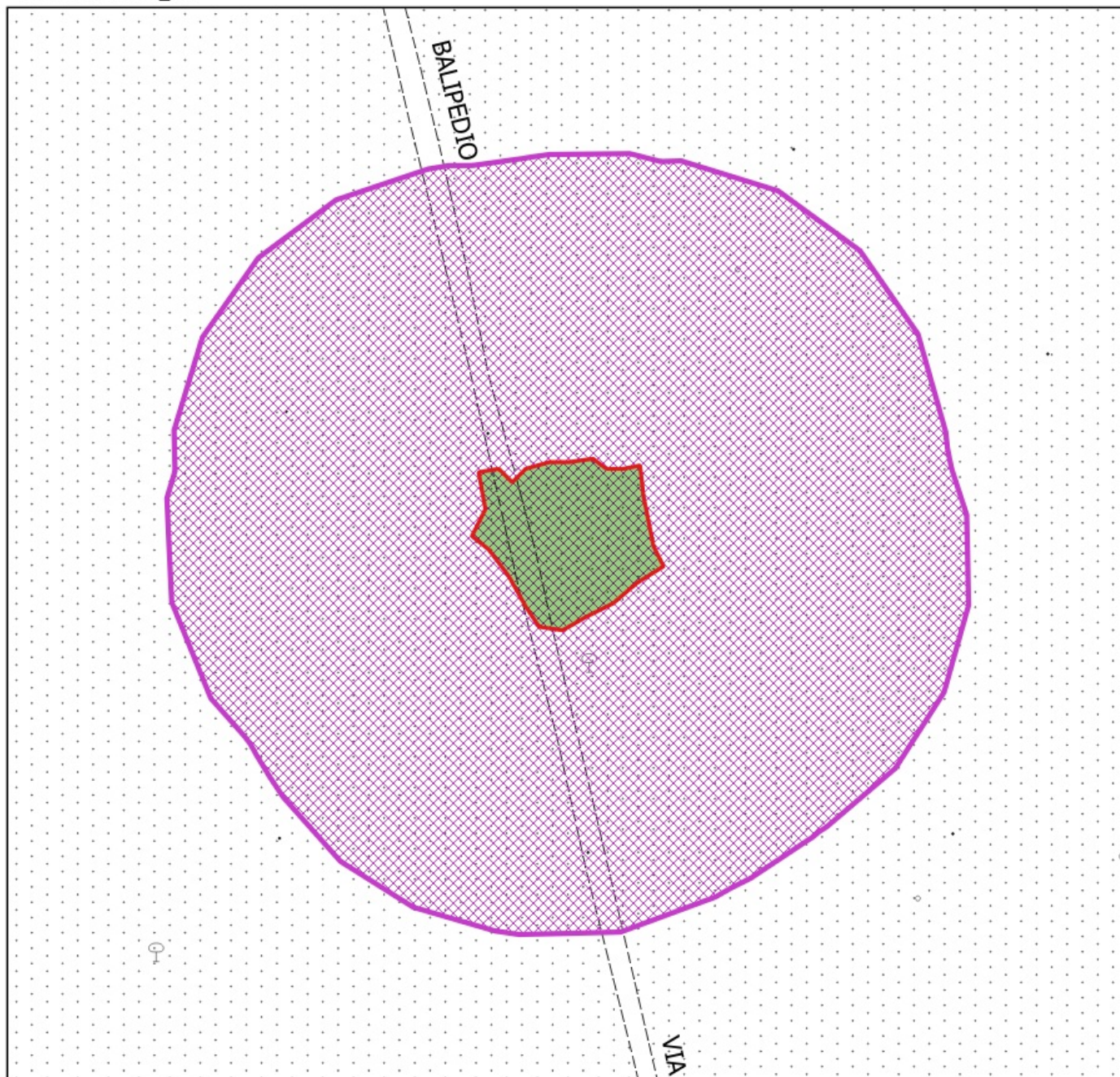
- Foglio n. 41, Particella n. 15


- Foglio n. 41, Particella n. 2




OGGETTO: L.R. N° 39/2000 e ss. mm. ed ii. - Catasto incendi boschivi
Estratto Cartografico

ID fuochi: 2013_13



 Area percorsa da fuochi

 Area classificata come "Bosco"

 Area situata entro 50 m dai boschi percorsi da fuochi

 Area classificata come "Non Bosco"



OGGETTO: L.R. N° 39/2000 e ss. mm. ed ii. - Catasto incendi boschivi

Fascicolo Territoriale n. 14 del 2013

Incendio ricadente nel comune di: Viareggio - Località: MARINAI

Legge regione Toscana n°39 del 21 marzo 2000 e successive modificazione ed integrazioni, concernenti la gestione del catasto dei boschi percorsi dal fuoco e dei pascoli percorsi dal fuoco situati entro 50 metri da tali boschi

Data incendio: 27/06/2013

Scadenze vigenti sull'area

- Divieto ex Art. 76 Comma 4/a (durata 10 anni): Scade il 27/06/2023
- Divieto ex Art. 76 Comma 4/b (durata 5 anni): Scade il 27/06/2018
- Divieto ex Art. 76 Comma 5/a (durata 15 anni): Scade il 27/06/2028
- Divieto ex Art. 76 Comma 5/b (durata 20 anni): Scade il 27/06/2033
- Divieto ex Art. 76 Comma 7 (durata 5 anni): Scade il 27/06/2018

Elenco delle particelle catastali ricadenti all'interno delle aree soggette a vincolo

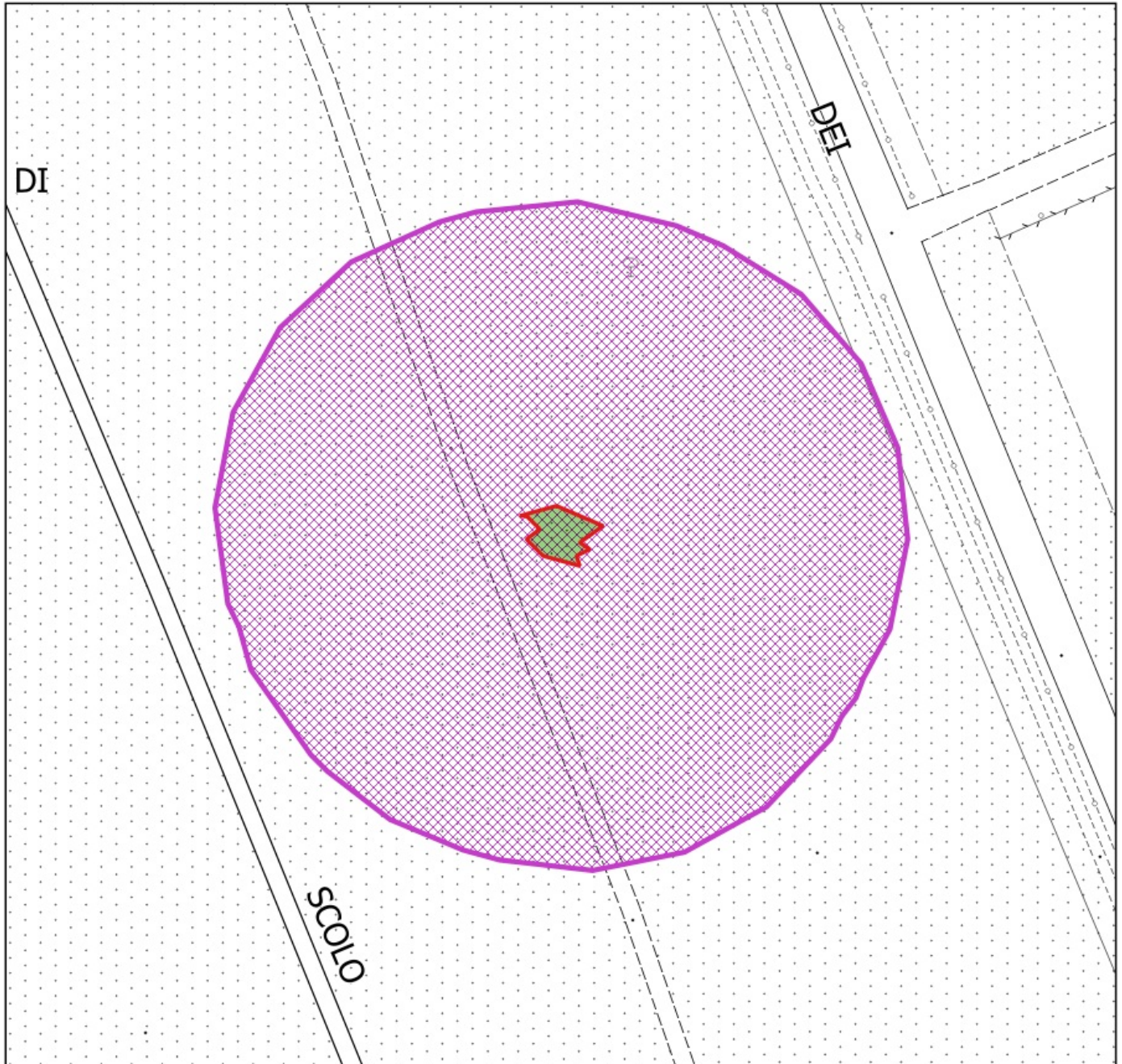
- Foglio n. 33, Particella n. 10


- Foglio n. 33, Particella n. 5



OGGETTO: L.R. N° 39/2000 e ss. mm. ed ii. - Catasto incendi boschivi
Estratto Cartografico

ID fuochi: 2013_14



 Area percorsa da fuochi

 Area classificata come "Bosco"

 Area situata entro 50 m dai boschi percorsi da fuochi

 Area classificata come "Non Bosco"



OGGETTO: L.R. N° 39/2000 e ss. mm. ed ii. - Catasto incendi boschivi

Fascicolo Territoriale n. 15 del 2013

Incendio ricadente nel comune di: Viareggio - Località: VIA DELLE VIAREGGINE

Legge regione Toscana n°39 del 21 marzo 2000 e successive modificazione ed integrazioni, concernenti la gestione del catasto dei boschi percorsi dal fuoco e dei pascoli percorsi dal fuoco situati entro 50 metri da tali boschi

Data incendio: 27/06/2013

Scadenze vigenti sull'area

- Divieto ex Art. 76 Comma 4/a (durata 10 anni): Scade il 27/06/2023
- Divieto ex Art. 76 Comma 4/b (durata 5 anni): Scade il 27/06/2018
- Divieto ex Art. 76 Comma 5/a (durata 15 anni): Scade il 27/06/2028
- Divieto ex Art. 76 Comma 5/b (durata 20 anni): Scade il 27/06/2033
- Divieto ex Art. 76 Comma 7 (durata 5 anni): Scade il 27/06/2018

Elenco delle particelle catastali ricadenti all'interno delle aree soggette a vincolo

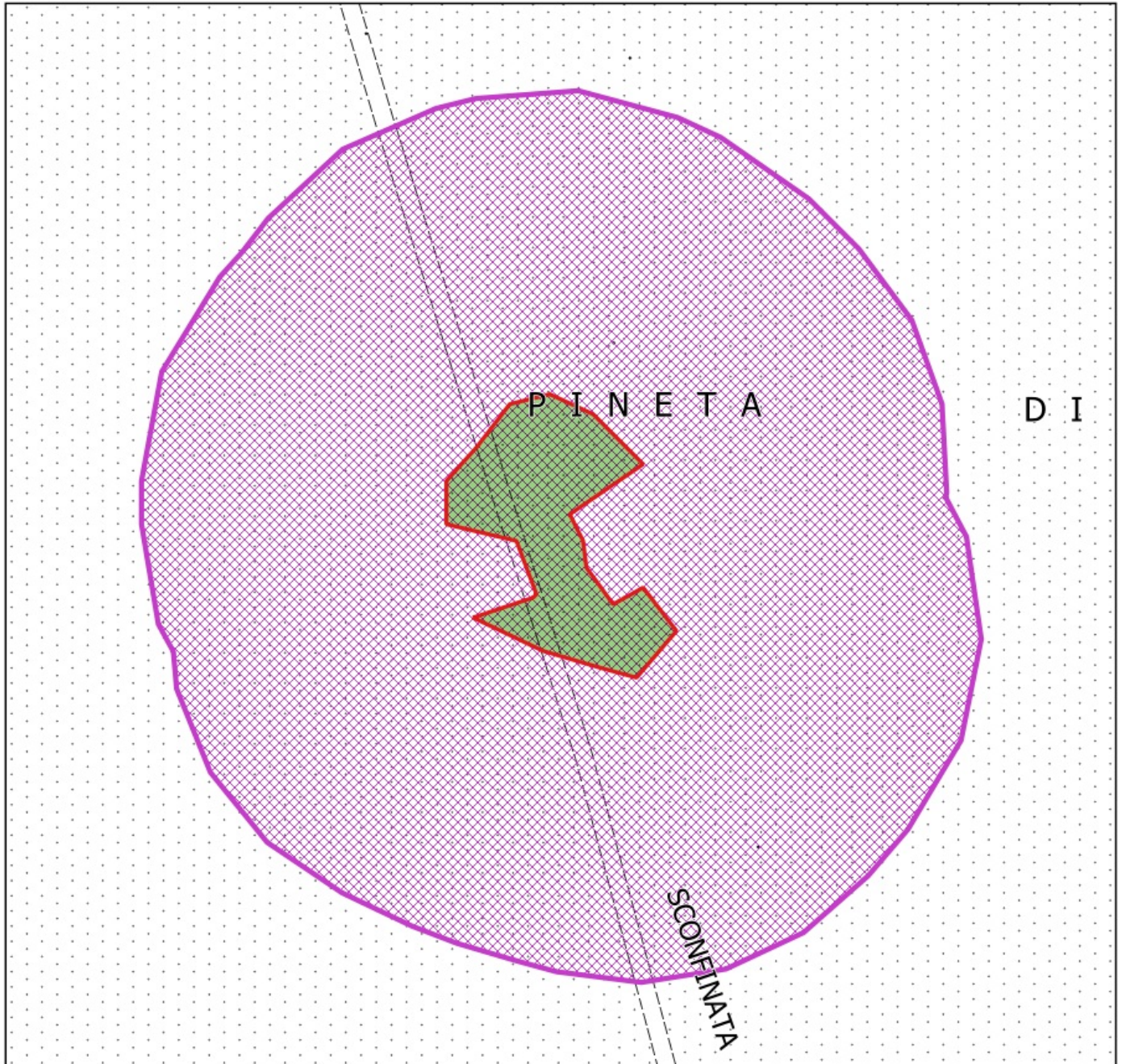
- Foglio n. 33, Particella n. 3


- Foglio n. 33, Particella n. 9



OGGETTO: L.R. N° 39/2000 e ss. mm. ed ii. - Catasto incendi boschivi
Estratto Cartografico

ID fuochi: 2013_15



 Area percorsa da fuochi

 Area classificata come "Bosco"

 Area situata entro 50 m dai boschi percorsi da fuochi

 Area classificata come "Non Bosco"



OGGETTO: L.R. N° 39/2000 e ss. mm. ed ii. - Catasto incendi boschivi

Fascicolo Territoriale n. 16 del 2013

Incendio ricadente nel comune di: Viareggio - Località: VIALE EUROPA

Legge regione Toscana n°39 del 21 marzo 2000 e successive modificazione ed integrazioni, concernenti la gestione del catasto dei boschi percorsi dal fuoco e dei pascoli percorsi dal fuoco situati entro 50 metri da tali boschi

Data incendio: 27/06/2013

Scadenze vigenti sull'area

- Divieto ex Art. 76 Comma 4/a (durata 10 anni): Scade il 27/06/2023
- Divieto ex Art. 76 Comma 4/b (durata 5 anni): Scade il 27/06/2018
- Divieto ex Art. 76 Comma 5/a (durata 15 anni): Scade il 27/06/2028
- Divieto ex Art. 76 Comma 5/b (durata 20 anni): Scade il 27/06/2033
- Divieto ex Art. 76 Comma 7 (durata 5 anni): Scade il 27/06/2018

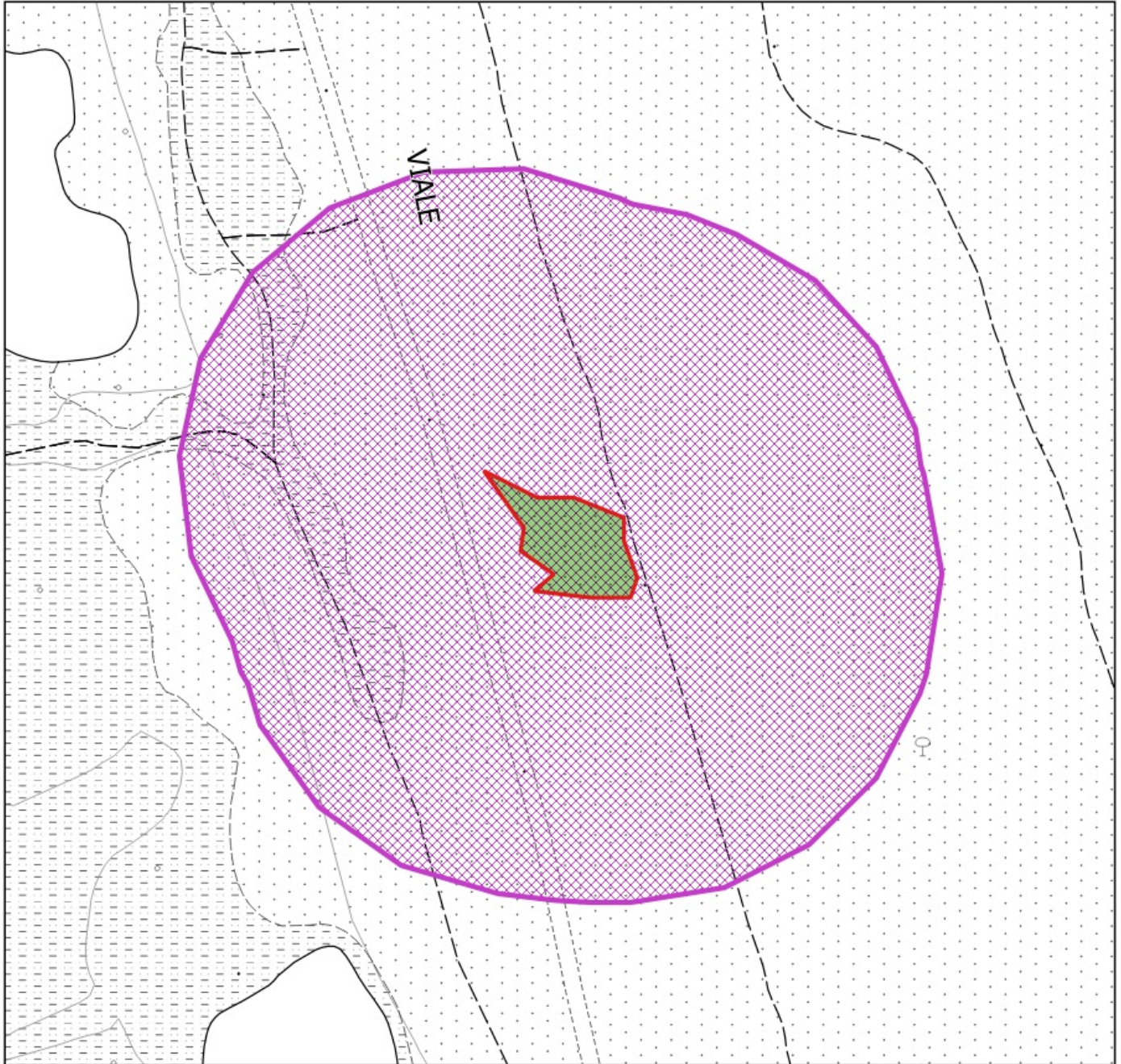
Elenco delle particelle catastali ricadenti all'interno delle aree soggette a vincolo


- | |
|----------------------------------|
| - Foglio n. 36, Particella n. 13 |
| - Foglio n. 36, Particella n. 1 |
| - Foglio n. 36, Particella n. 23 |




OGGETTO: L.R. N° 39/2000 e ss. mm. ed ii. - Catasto incendi boschivi
Estratto Cartografico

ID fuochi: 2013_16



 Area percorsa da fuochi

 Area classificata come "Bosco"

 Area situata entro 50 m dai boschi percorsi da fuochi

 Area classificata come "Non Bosco"



OGGETTO: L.R. N° 39/2000 e ss. mm. ed ii. - Catasto incendi boschivi

Fascicolo Territoriale n. 17 del 2013

Incendio ricadente nel comune di: Viareggio - Località: PINETA DI LEVANTE

Legge regione Toscana n°39 del 21 marzo 2000 e successive modificazione ed integrazioni, concernenti la gestione del catasto dei boschi percorsi dal fuoco e dei pascoli percorsi dal fuoco situati entro 50 metri da tali boschi

Data incendio: 30/06/2013

Scadenze vigenti sull'area

- Divieto ex Art. 76 Comma 4/a (durata 10 anni): Scade il 30/06/2023
- Divieto ex Art. 76 Comma 4/b (durata 5 anni): Scade il 30/06/2018
- Divieto ex Art. 76 Comma 5/a (durata 15 anni): Scade il 30/06/2028
- Divieto ex Art. 76 Comma 5/b (durata 20 anni): Scade il 30/06/2033
- Divieto ex Art. 76 Comma 7 (durata 5 anni): Scade il 30/06/2018

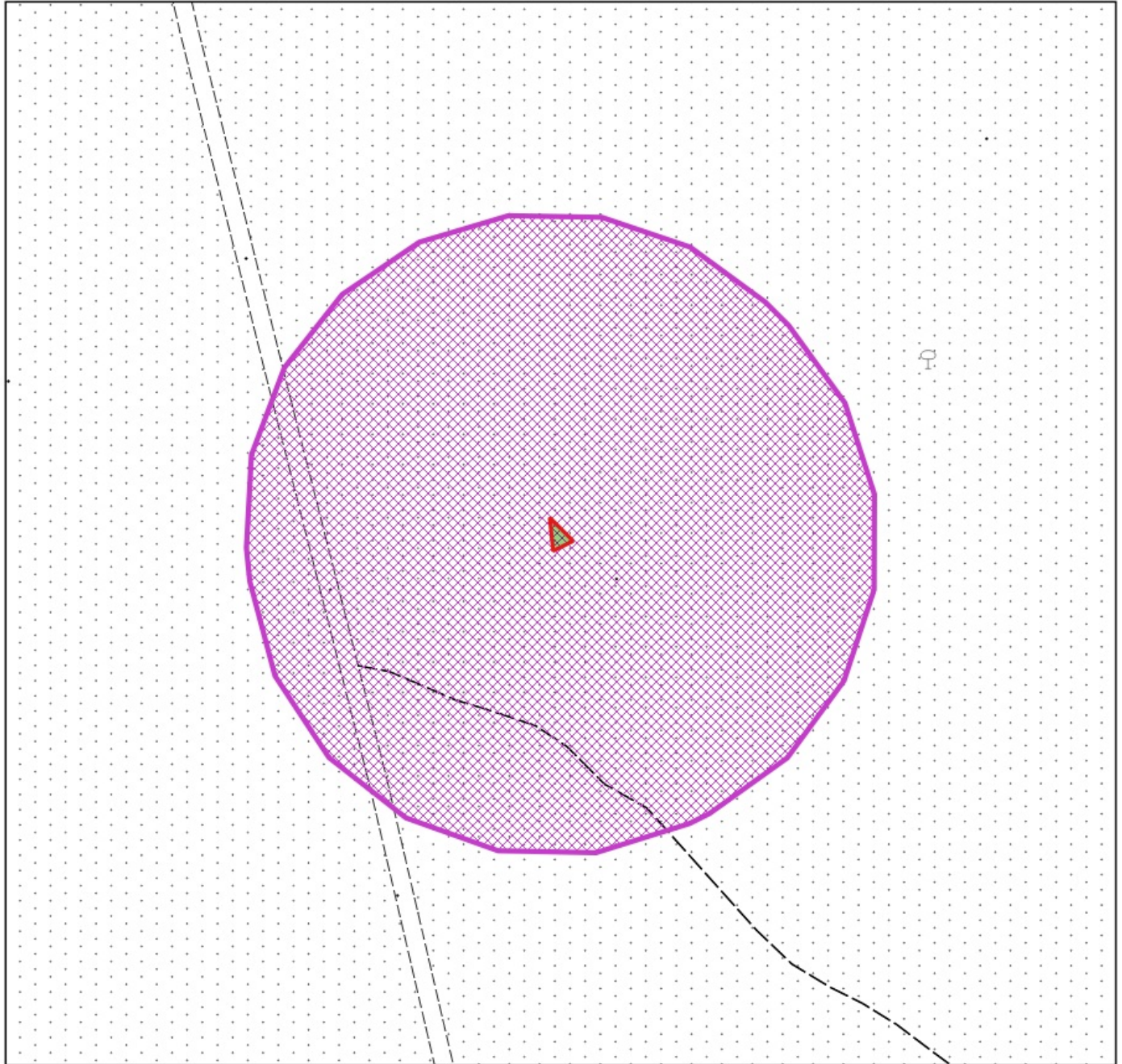
Elenco delle particelle catastali ricadenti all'interno delle aree soggette a vincolo


- | |
|----------------------------------|
| - Foglio n. 36, Particella n. 15 |
| - Foglio n. 36, Particella n. 2 |
| - Foglio n. 36, Particella n. 14 |





**OGGETTO: L.R. N° 39/2000 e ss. mm. ed ii. - Catasto incendi boschivi
Estratto Cartografico**

ID fuochi: 2013_17



 Area percorsa da fuochi

 Area classificata come "Bosco"

 Area situata entro 50 m dai boschi percorsi da fuochi

 Area classificata come "Non Bosco"



OGGETTO: L.R. N° 39/2000 e ss. mm. ed ii. - Catasto incendi boschivi

Fascicolo Territoriale n. 01 del 2014

Incendio ricadente nel comune di: Viareggio - Località: MARINA DI TORRE DEL LAGO

Legge regione Toscana n°39 del 21 marzo 2000 e successive modificazione ed integrazioni, concernenti la gestione del catasto dei boschi percorsi dal fuoco e dei pascoli percorsi dal fuoco situati entro 50 metri da tali boschi

Data incendio: 06/09/2014

Scadenze vigenti sull'area

- Divieto ex Art. 76 Comma 4/a (durata 10 anni): Scade il 06/09/2024
- Divieto ex Art. 76 Comma 4/b (durata 5 anni): Scade il 06/09/2019
- Divieto ex Art. 76 Comma 5/a (durata 15 anni): Scade il 06/09/2029
- Divieto ex Art. 76 Comma 5/b (durata 20 anni): Scade il 06/09/2034
- Divieto ex Art. 76 Comma 7 (durata 5 anni): Scade il 06/09/2019

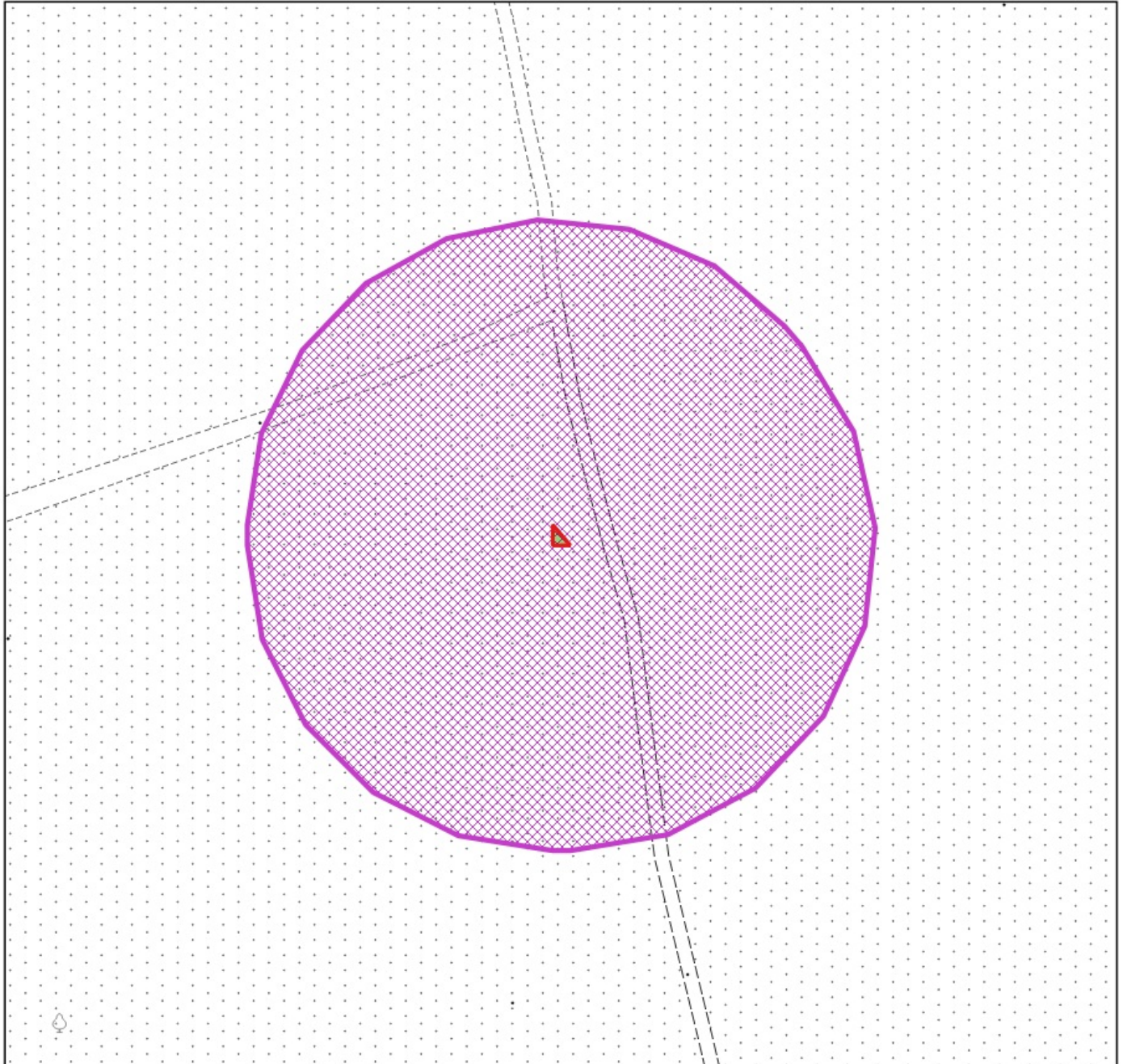
Elenco delle particelle catastali ricadenti all'interno delle aree soggette a vincolo


- | |
|----------------------------------|
| - Foglio n. 36, Particella n. 15 |
| - Foglio n. 36, Particella n. 2 |
| - Foglio n. 36, Particella n. 14 |



**OGGETTO: L.R. N° 39/2000 e ss. mm. ed ii. - Catasto incendi boschivi
Estratto Cartografico**

ID fuochi: 2014_01



 Area percorsa da fuochi

 Area classificata come "Bosco"

 Area situata entro 50 m dai boschi percorsi da fuochi

 Area classificata come "Non Bosco"



OGGETTO: L.R. N° 39/2000 e ss. mm. ed ii. - Catasto incendi boschivi

Fascicolo Territoriale n. 02 del 2014

Incendio ricadente nel comune di: Viareggio - Località: LA LECCIONA

Legge regione Toscana n°39 del 21 marzo 2000 e successive modificazione ed integrazioni, concernenti la gestione del catasto dei boschi percorsi dal fuoco e dei pascoli percorsi dal fuoco situati entro 50 metri da tali boschi

Data incendio: 10/08/2014

Scadenze vigenti sull'area

- Divieto ex Art. 76 Comma 4/a (durata 10 anni): Scade il 10/08/2024
- Divieto ex Art. 76 Comma 4/b (durata 5 anni): Scade il 10/08/2019
- Divieto ex Art. 76 Comma 5/a (durata 15 anni): Scade il 10/08/2029
- Divieto ex Art. 76 Comma 5/b (durata 20 anni): Scade il 10/08/2034
- Divieto ex Art. 76 Comma 7 (durata 5 anni): Scade il 10/08/2019

Elenco delle particelle catastali ricadenti all'interno delle aree soggette a vincolo

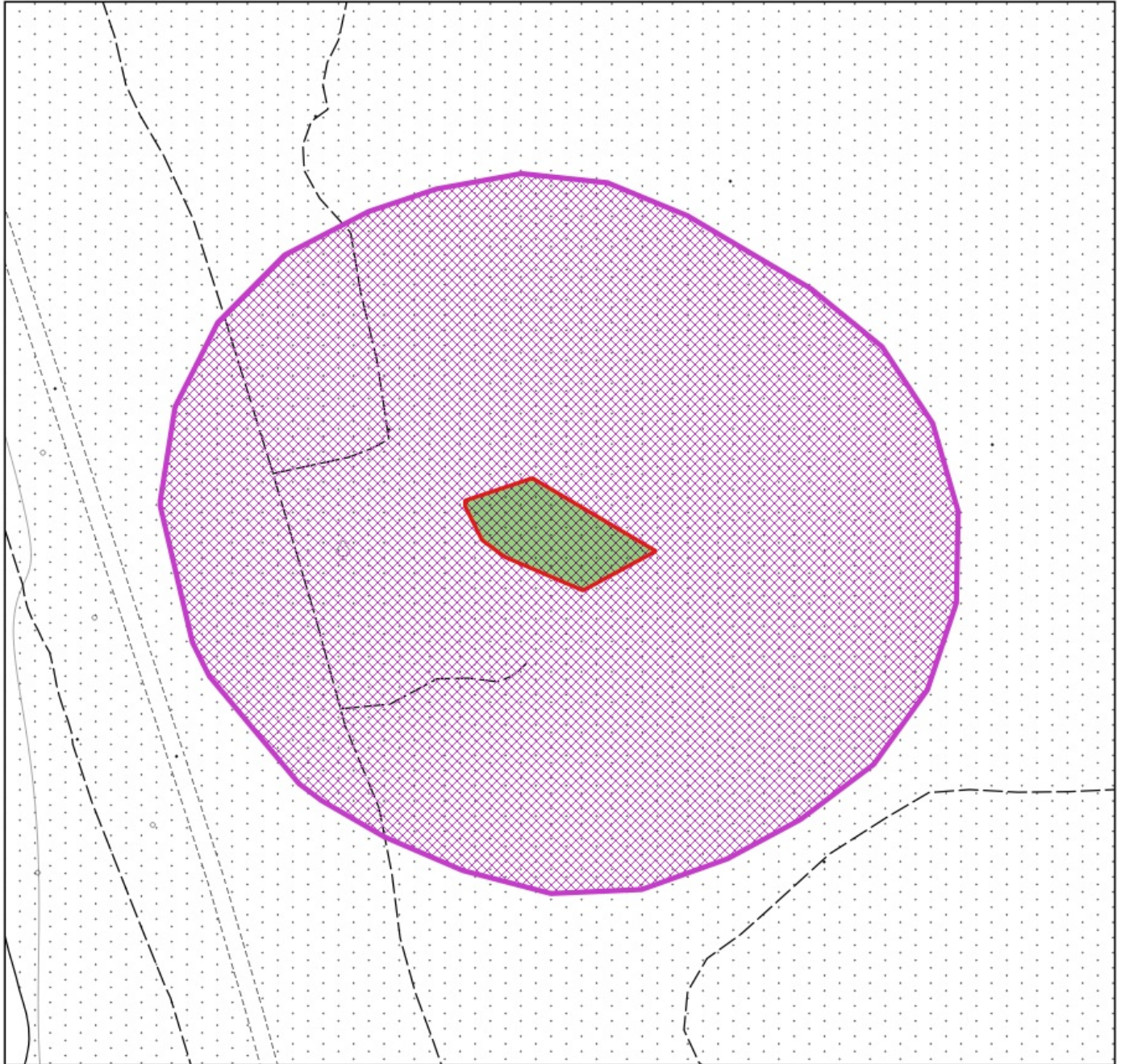
- Foglio n. 36, Particella n. 13


- Foglio n. 36, Particella n. 23




**OGGETTO: L.R. N° 39/2000 e ss. mm. ed ii. - Catasto incendi boschivi
Estratto Cartografico**

ID fuochi: 2014_02



 Area percorsa da fuochi

 Area classificata come "Bosco"

 Area situata entro 50 m dai boschi percorsi da fuochi

 Area classificata come "Non Bosco"



OGGETTO: L.R. N° 39/2000 e ss. mm. ed ii. - Catasto incendi boschivi

Fascicolo Territoriale n. 03 del 2014

Incendio ricadente nel comune di: Viareggio - Località: LA LECCIONA

Legge regione Toscana n°39 del 21 marzo 2000 e successive modificazione ed integrazioni, concernenti la gestione del catasto dei boschi percorsi dal fuoco e dei pascoli percorsi dal fuoco situati entro 50 metri da tali boschi

Data incendio: 14/08/2014

Scadenze vigenti sull'area

- Divieto ex Art. 76 Comma 4/a (durata 10 anni): Scade il 14/08/2024
- Divieto ex Art. 76 Comma 4/b (durata 5 anni): Scade il 14/08/2019
- Divieto ex Art. 76 Comma 5/a (durata 15 anni): Scade il 14/08/2029
- Divieto ex Art. 76 Comma 5/b (durata 20 anni): Scade il 14/08/2034
- Divieto ex Art. 76 Comma 7 (durata 5 anni): Scade il 14/08/2019

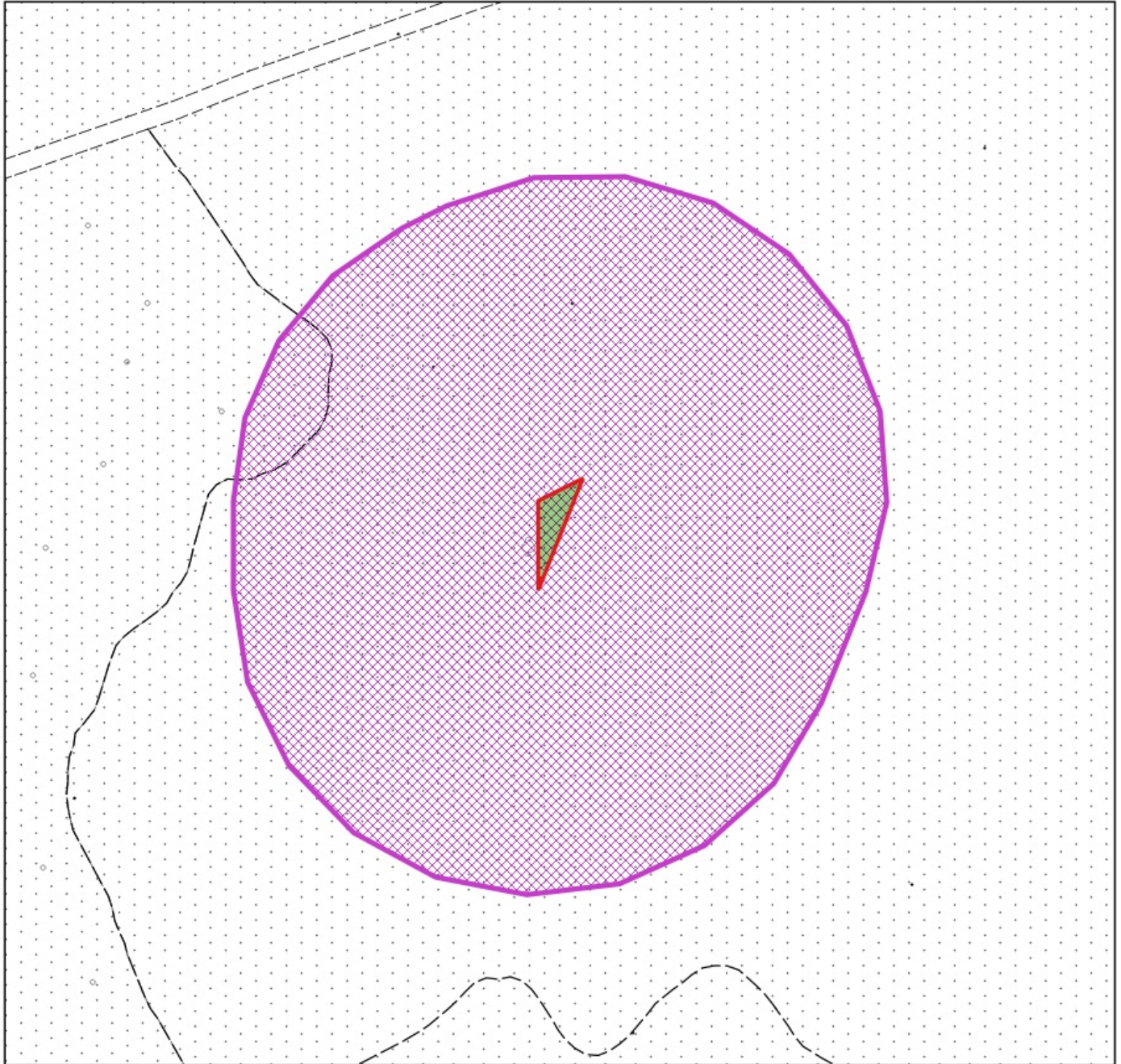
Elenco delle particelle catastali ricadenti all'interno delle aree soggette a vincolo


- Foglio n. 33, Particella n. 6




OGGETTO: L.R. N° 39/2000 e ss. mm. ed ii. - Catasto incendi boschivi
Estratto Cartografico

ID fuochi: 2014_03



 Area percorsa da fuochi

 Area classificata come "Bosco"

 Area situata entro 50 m dai boschi percorsi da fuochi

 Area classificata come "Non Bosco"



OGGETTO: L.R. N° 39/2000 e ss. mm. ed ii. - Catasto incendi boschivi

Fascicolo Territoriale n. 04 del 2014

Incendio ricadente nel comune di: Viareggio - Località: VIA DEI COMPARINI

Legge regione Toscana n°39 del 21 marzo 2000 e successive modificazione ed integrazioni, concernenti la gestione del catasto dei boschi percorsi dal fuoco e dei pascoli percorsi dal fuoco situati entro 50 metri da tali boschi

Data incendio: 18/05/2014

Scadenze vigenti sull'area

- Divieto ex Art. 76 Comma 4/a (durata 10 anni): Scade il 18/05/2024
- Divieto ex Art. 76 Comma 4/b (durata 5 anni): Scade il 18/05/2019
- Divieto ex Art. 76 Comma 5/a (durata 15 anni): Scade il 18/05/2029
- Divieto ex Art. 76 Comma 5/b (durata 20 anni): Scade il 18/05/2034
- Divieto ex Art. 76 Comma 7 (durata 5 anni): Scade il 18/05/2019

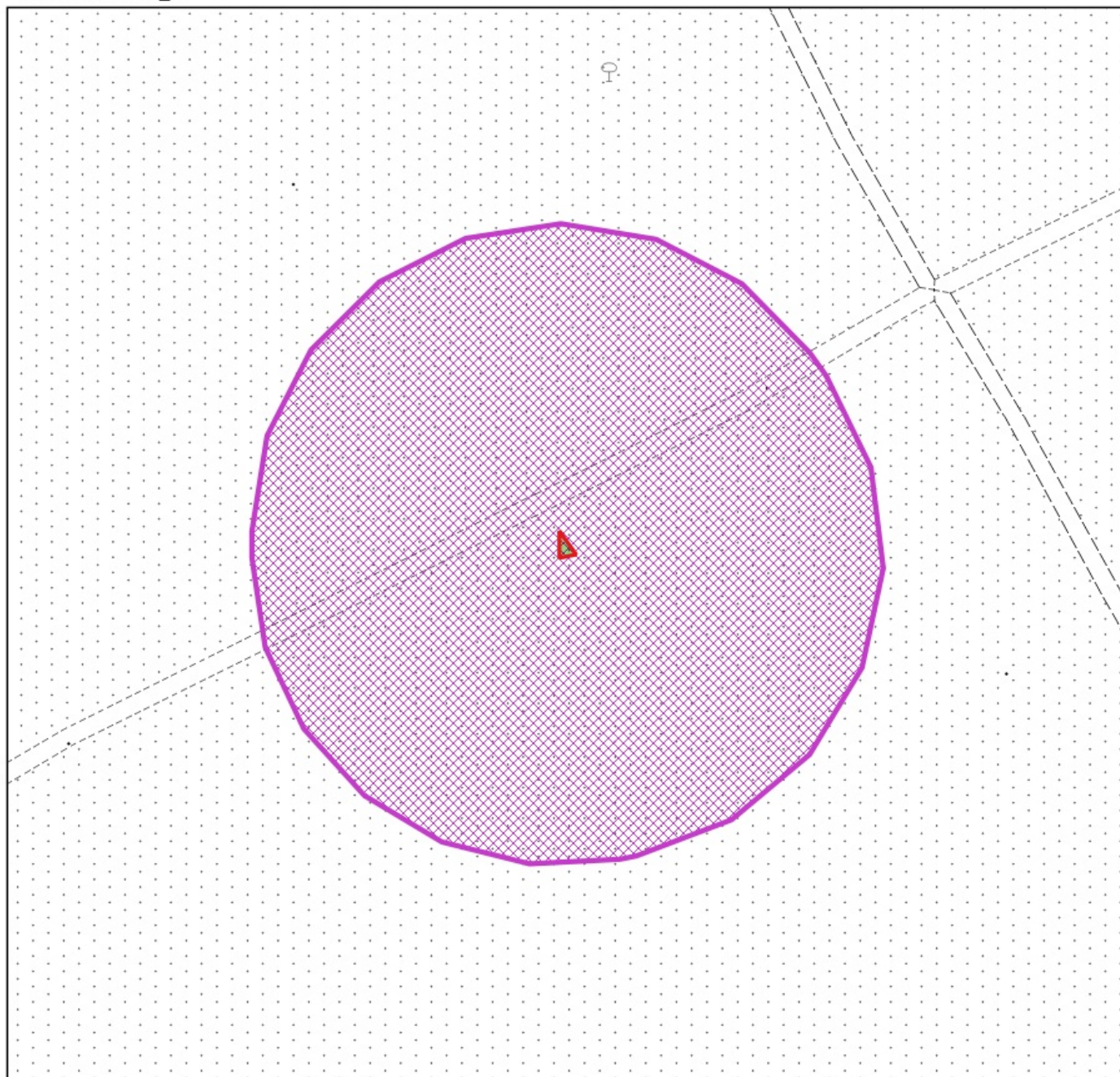
Elenco delle particelle catastali ricadenti all'interno delle aree soggette a vincolo


- Foglio n. 33, Particella n. 9
- Foglio n. 33, Particella n. 8
- Foglio n. 28, Particella n. 3
- Foglio n. 28, Particella n. 103



**OGGETTO: L.R. N° 39/2000 e ss. mm. ed ii. - Catasto incendi boschivi
Estratto Cartografico**

ID fuochi: 2014_04



 Area percorsa da fuochi

 Area classificata come "Bosco"

 Area situata entro 50 m dai boschi percorsi da fuochi

 Area classificata come "Non Bosco"



OGGETTO: L.R. N° 39/2000 e ss. mm. ed ii. - Catasto incendi boschivi

Fascicolo Territoriale n. 05 del 2014

Incendio ricadente nel comune di: Viareggio - Località: PINETA DI LEVANTE

Legge regione Toscana n°39 del 21 marzo 2000 e successive modificazione ed integrazioni, concernenti la gestione del catasto dei boschi percorsi dal fuoco e dei pascoli percorsi dal fuoco situati entro 50 metri da tali boschi

Data incendio: 19/05/2014

Scadenze vigenti sull'area

- Divieto ex Art. 76 Comma 4/a (durata 10 anni): Scade il 19/05/2024
- Divieto ex Art. 76 Comma 4/b (durata 5 anni): Scade il 19/05/2019
- Divieto ex Art. 76 Comma 5/a (durata 15 anni): Scade il 19/05/2029
- Divieto ex Art. 76 Comma 5/b (durata 20 anni): Scade il 19/05/2034
- Divieto ex Art. 76 Comma 7 (durata 5 anni): Scade il 19/05/2019

Elenco delle particelle catastali ricadenti all'interno delle aree soggette a vincolo

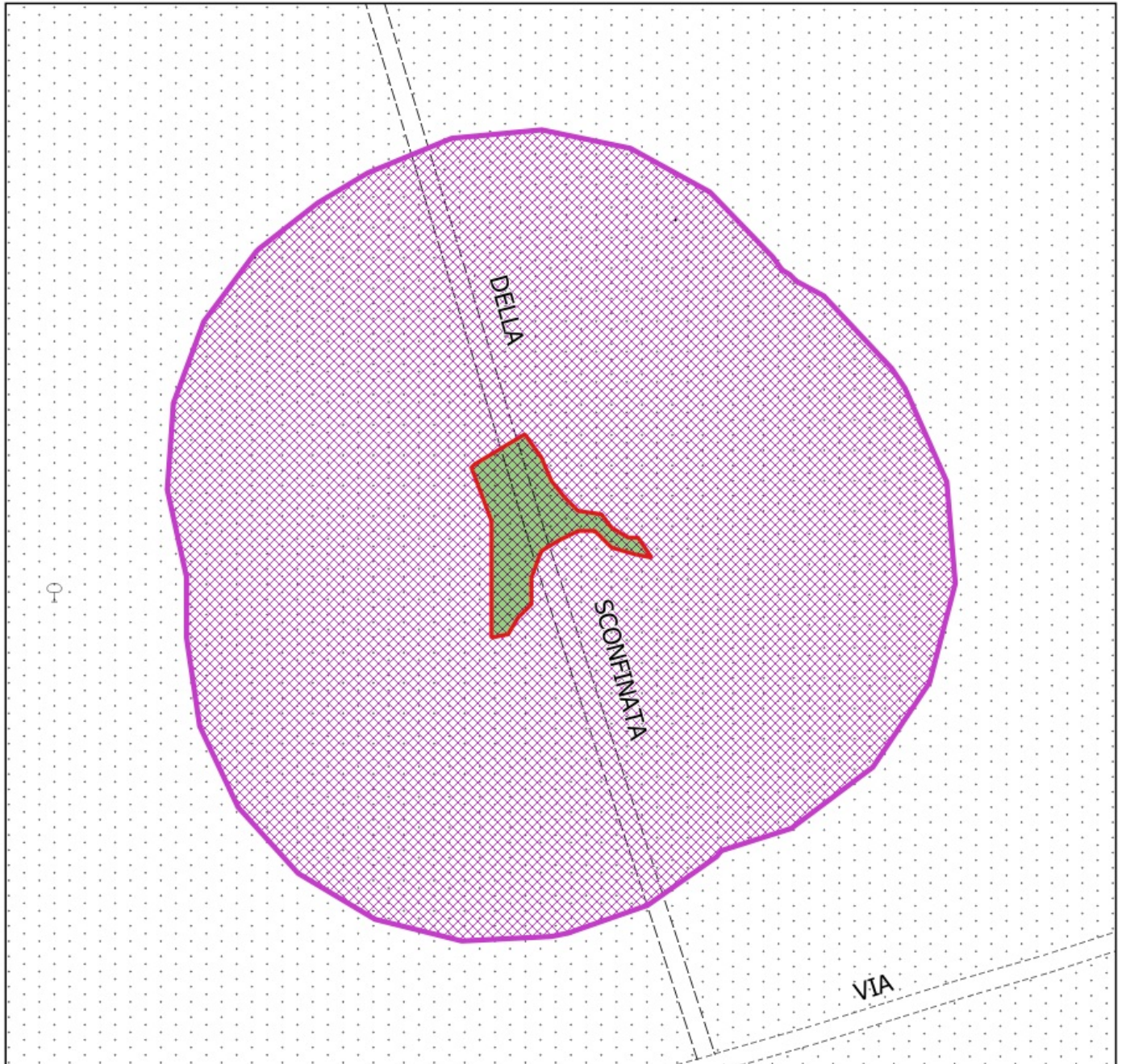
- Foglio n. 33, Particella n. 3


- Foglio n. 33, Particella n. 9



OGGETTO: L.R. N° 39/2000 e ss. mm. ed ii. - Catasto incendi boschivi
Estratto Cartografico

ID fuochi: 2014_05



 Area percorsa da fuochi

 Area classificata come "Bosco"

 Area situata entro 50 m dai boschi percorsi da fuochi

 Area classificata come "Non Bosco"



OGGETTO: L.R. N° 39/2000 e ss. mm. ed ii. - Catasto incendi boschivi

Fascicolo Territoriale n. 06 del 2014

Incendio ricadente nel comune di: Viareggio - Località: pineta di levante

Legge regione Toscana n°39 del 21 marzo 2000 e successive modificazione ed integrazioni, concernenti la gestione del catasto dei boschi percorsi dal fuoco e dei pascoli percorsi dal fuoco situati entro 50 metri da tali boschi

Data incendio: 20/05/2014

Scadenze vigenti sull'area

- Divieto ex Art. 76 Comma 4/a (durata 10 anni): Scade il 20/05/2024
- Divieto ex Art. 76 Comma 4/b (durata 5 anni): Scade il 20/05/2019
- Divieto ex Art. 76 Comma 5/a (durata 15 anni): Scade il 20/05/2029
- Divieto ex Art. 76 Comma 5/b (durata 20 anni): Scade il 20/05/2034
- Divieto ex Art. 76 Comma 7 (durata 5 anni): Scade il 20/05/2019

Elenco delle particelle catastali ricadenti all'interno delle aree soggette a vincolo

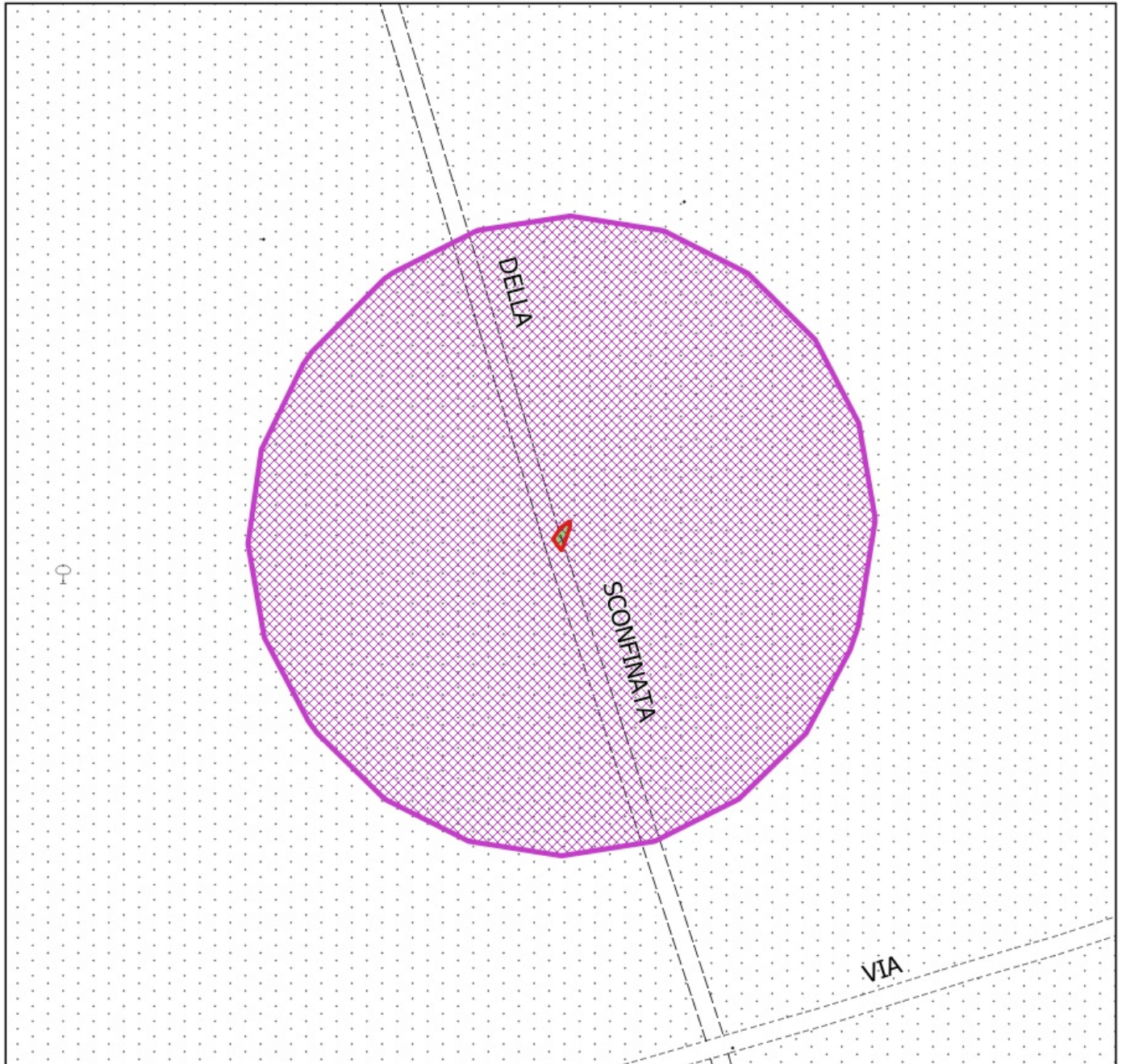
- Foglio n. 33, Particella n. 3


- Foglio n. 33, Particella n. 9



OGGETTO: L.R. N° 39/2000 e ss. mm. ed ii. - Catasto incendi boschivi
Estratto Cartografico

ID fuochi: 2014_06



 Area percorsa da fuochi

 Area classificata come "Bosco"

 Area situata entro 50 m dai boschi percorsi da fuochi

 Area classificata come "Non Bosco"



OGGETTO: L.R. N° 39/2000 e ss. mm. ed ii. - Catasto incendi boschivi

Fascicolo Territoriale n. 07 del 2014

Incendio ricadente nel comune di: Viareggio - Località: LA LECCIONA

Legge regione Toscana n°39 del 21 marzo 2000 e successive modificazione ed integrazioni, concernenti la gestione del catasto dei boschi percorsi dal fuoco e dei pascoli percorsi dal fuoco situati entro 50 metri da tali boschi

Data incendio: 20/08/2014

Scadenze vigenti sull'area

- Divieto ex Art. 76 Comma 4/a (durata 10 anni): Scade il 20/08/2024
- Divieto ex Art. 76 Comma 4/b (durata 5 anni): Scade il 20/08/2019
- Divieto ex Art. 76 Comma 5/a (durata 15 anni): Scade il 20/08/2029
- Divieto ex Art. 76 Comma 5/b (durata 20 anni): Scade il 20/08/2034
- Divieto ex Art. 76 Comma 7 (durata 5 anni): Scade il 20/08/2019

Elenco delle particelle catastali ricadenti all'interno delle aree soggette a vincolo


- Foglio n. 33, Particella n. 6



**OGGETTO: L.R. N° 39/2000 e ss. mm. ed ii. - Catasto incendi boschivi
Estratto Cartografico**

ID fuochi: 2014_07



 Area percorsa da fuochi

 Area classificata come "Bosco"

 Area situata entro 50 m dai boschi percorsi da fuochi

 Area classificata come "Non Bosco"



OGGETTO: L.R. N° 39/2000 e ss. mm. ed ii. - Catasto incendi boschivi

Fascicolo Territoriale n. 08 del 2014

Incendio ricadente nel comune di: Viareggio - Località: LA LECCIONA

Legge regione Toscana n°39 del 21 marzo 2000 e successive modificazione ed integrazioni, concernenti la gestione del catasto dei boschi percorsi dal fuoco e dei pascoli percorsi dal fuoco situati entro 50 metri da tali boschi

Data incendio: 21/08/2014

Scadenze vigenti sull'area

- Divieto ex Art. 76 Comma 4/a (durata 10 anni): Scade il 21/08/2024
- Divieto ex Art. 76 Comma 4/b (durata 5 anni): Scade il 21/08/2019
- Divieto ex Art. 76 Comma 5/a (durata 15 anni): Scade il 21/08/2029
- Divieto ex Art. 76 Comma 5/b (durata 20 anni): Scade il 21/08/2034
- Divieto ex Art. 76 Comma 7 (durata 5 anni): Scade il 21/08/2019

Elenco delle particelle catastali ricadenti all'interno delle aree soggette a vincolo


- Foglio n. 33, Particella n. 6




**OGGETTO: L.R. N° 39/2000 e ss. mm. ed ii. - Catasto incendi boschivi
Estratto Cartografico**

ID fuochi: 2014_08



 Area percorsa da fuochi

 Area classificata come "Bosco"

 Area situata entro 50 m dai boschi percorsi da fuochi

 Area classificata come "Non Bosco"



OGGETTO: L.R. N° 39/2000 e ss. mm. ed ii. - Catasto incendi boschivi

Fascicolo Territoriale n. 09 del 2014

Incendio ricadente nel comune di: Viareggio - Località: VIALE EUROPA

Legge regione Toscana n°39 del 21 marzo 2000 e successive modificazione ed integrazioni, concernenti la gestione del catasto dei boschi percorsi dal fuoco e dei pascoli percorsi dal fuoco situati entro 50 metri da tali boschi

Data incendio: 23/05/2014

Scadenze vigenti sull'area

- Divieto ex Art. 76 Comma 4/a (durata 10 anni): Scade il 23/05/2024
- Divieto ex Art. 76 Comma 4/b (durata 5 anni): Scade il 23/05/2019
- Divieto ex Art. 76 Comma 5/a (durata 15 anni): Scade il 23/05/2029
- Divieto ex Art. 76 Comma 5/b (durata 20 anni): Scade il 23/05/2034
- Divieto ex Art. 76 Comma 7 (durata 5 anni): Scade il 23/05/2019

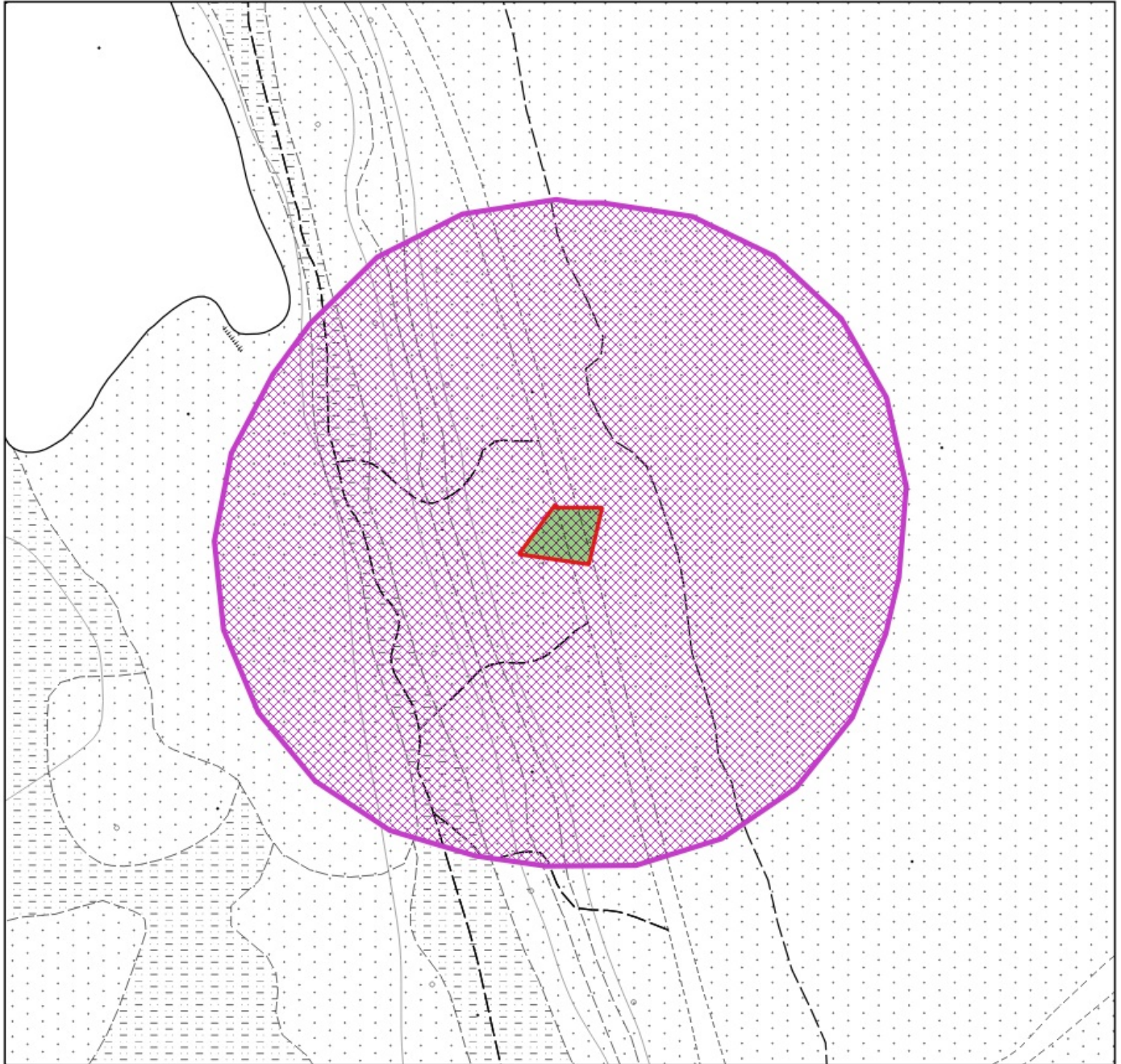
Elenco delle particelle catastali ricadenti all'interno delle aree soggette a vincolo


- Foglio n. 36, Particella n. 13
- Foglio n. 36, Particella n. 1
- Foglio n. 36, Particella n. 23
- Foglio n. 41, Particella n. 897
- Foglio n. 41, Particella n. 15





**OGGETTO: L.R. N° 39/2000 e ss. mm. ed ii. - Catasto incendi boschivi
Estratto Cartografico**

ID fuochi: 2014_09



 Area percorsa da fuochi

 Area classificata come "Bosco"

 Area situata entro 50 m dai boschi percorsi da fuochi

 Area classificata come "Non Bosco"



OGGETTO: L.R. N° 39/2000 e ss. mm. ed ii. - Catasto incendi boschivi

Fascicolo Territoriale n. 01 del 2016

Incendio ricadente nel comune di: Viareggio - Località: LA LECCIONA

Legge regione Toscana n°39 del 21 marzo 2000 e successive modificazione ed integrazioni, concernenti la gestione del catasto dei boschi percorsi dal fuoco e dei pascoli percorsi dal fuoco situati entro 50 metri da tali boschi

Data incendio: 02/09/2016

Scadenze vigenti sull'area

- Divieto ex Art. 76 Comma 4/a (durata 10 anni): Scade il 02/09/2026
- Divieto ex Art. 76 Comma 4/b (durata 5 anni): Scade il 02/09/2021
- Divieto ex Art. 76 Comma 5/a (durata 15 anni): Scade il 02/09/2031
- Divieto ex Art. 76 Comma 5/b (durata 20 anni): Scade il 02/09/2036
- Divieto ex Art. 76 Comma 7 (durata 5 anni): Scade il 02/09/2021

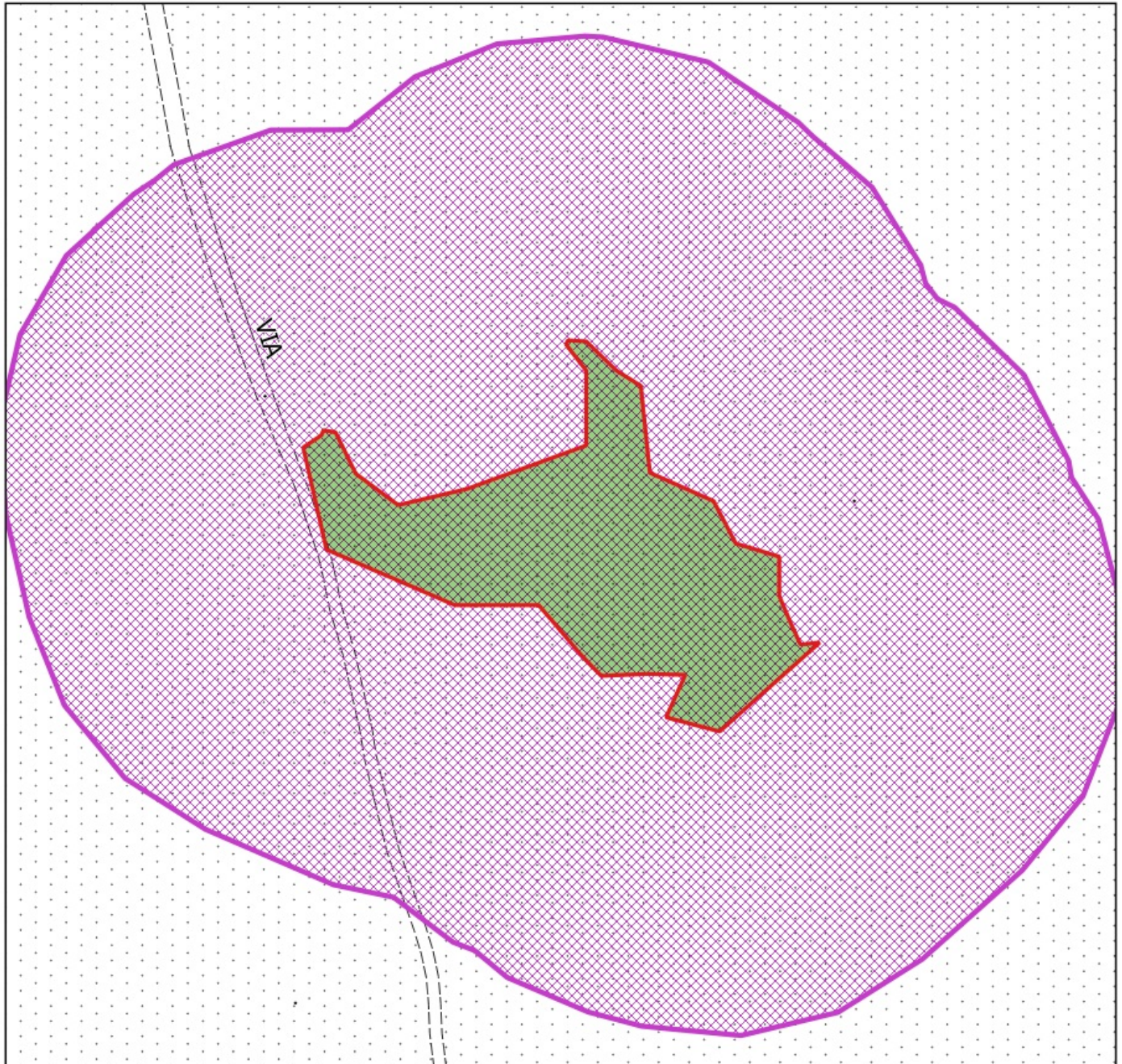
Elenco delle particelle catastali ricadenti all'interno delle aree soggette a vincolo


- | |
|----------------------------------|
| - Foglio n. 36, Particella n. 18 |
| - Foglio n. 36, Particella n. 17 |
| - Foglio n. 36, Particella n. 16 |



**OGGETTO: L.R. N° 39/2000 e ss. mm. ed ii. - Catasto incendi boschivi
Estratto Cartografico**

ID fuochi: 2016_01



 Area percorsa da fuochi

 Area classificata come "Bosco"

 Area situata entro 50 m dai boschi percorsi da fuochi

 Area classificata come "Non Bosco"



OGGETTO: L.R. N° 39/2000 e ss. mm. ed ii. - Catasto incendi boschivi

Fascicolo Territoriale n. 02 del 2016

Incendio ricadente nel comune di: Viareggio - Località: PINETA DI LEVANTE

Legge regione Toscana n°39 del 21 marzo 2000 e successive modificazione ed integrazioni, concernenti la gestione del catasto dei boschi percorsi dal fuoco e dei pascoli percorsi dal fuoco situati entro 50 metri da tali boschi

Data incendio: 04/07/2016

Scadenze vigenti sull'area

- Divieto ex Art. 76 Comma 4/a (durata 10 anni): Scade il 04/07/2026
- Divieto ex Art. 76 Comma 4/b (durata 5 anni): Scade il 04/07/2021
- Divieto ex Art. 76 Comma 5/a (durata 15 anni): Scade il 04/07/2031
- Divieto ex Art. 76 Comma 5/b (durata 20 anni): Scade il 04/07/2036
- Divieto ex Art. 76 Comma 7 (durata 5 anni): Scade il 04/07/2021

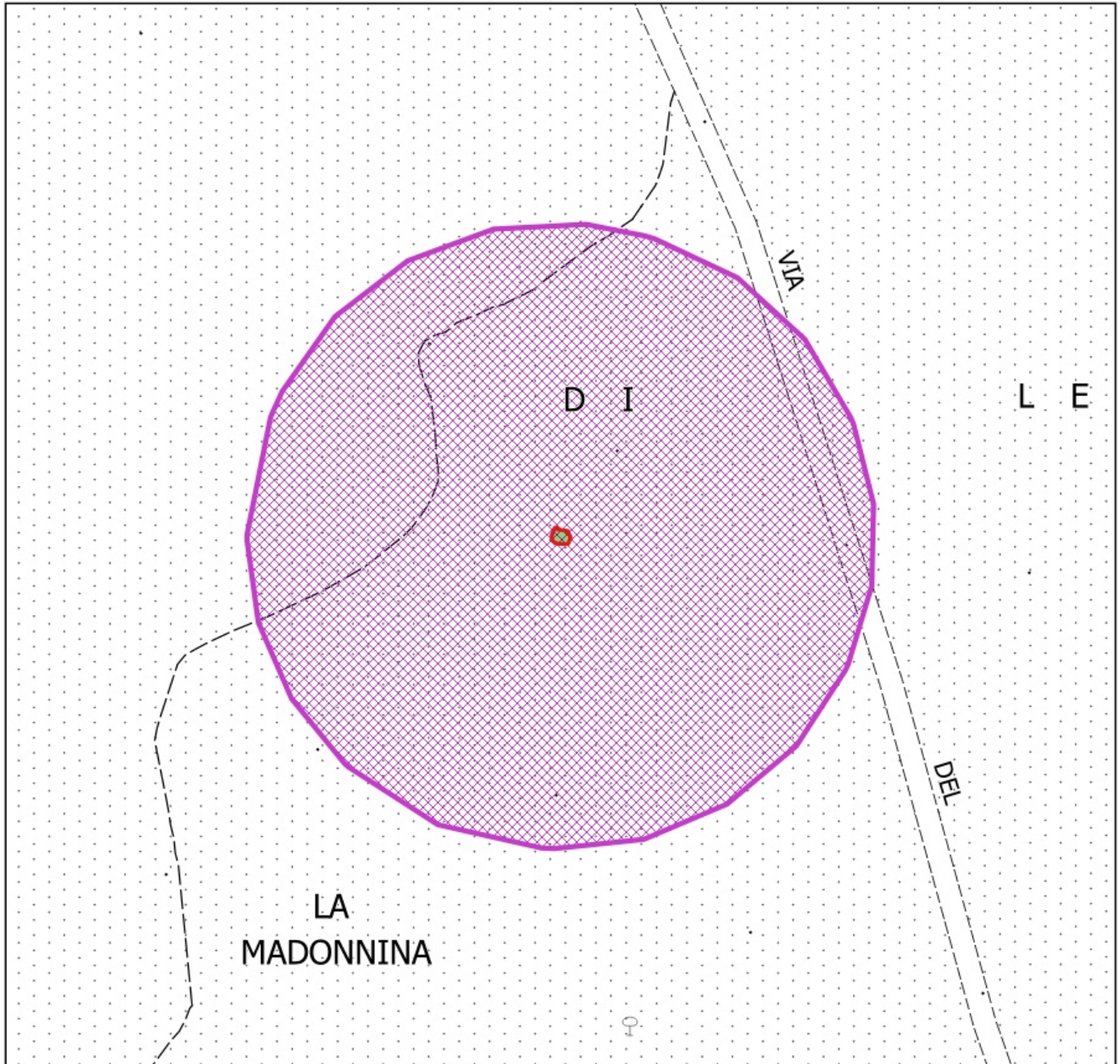
Elenco delle particelle catastali ricadenti all'interno delle aree soggette a vincolo


- | |
|-----------------------------------|
| - Foglio n. 27, Particella n. 876 |
| - Foglio n. 28, Particella n. 157 |
| - Foglio n. 28, Particella n. 101 |




OGGETTO: L.R. N° 39/2000 e ss. mm. ed ii. - Catasto incendi boschivi
Estratto Cartografico

ID fuochi: 2016_02



 Area percorsa da fuochi

 Area classificata come "Bosco"

 Area situata entro 50 m dai boschi percorsi da fuochi

 Area classificata come "Non Bosco"



OGGETTO: L.R. N° 39/2000 e ss. mm. ed ii. - Catasto incendi boschivi

Fascicolo Territoriale n. 03 del 2016

Incendio ricadente nel comune di: Viareggio - Località: TORRE DEL LAGO PUCCINI

Legge regione Toscana n°39 del 21 marzo 2000 e successive modificazione ed integrazioni, concernenti la gestione del catasto dei boschi percorsi dal fuoco e dei pascoli percorsi dal fuoco situati entro 50 metri da tali boschi

Data incendio: 07/07/2016

Scadenze vigenti sull'area

- Divieto ex Art. 76 Comma 4/a (durata 10 anni): Scade il 07/07/2026
- Divieto ex Art. 76 Comma 4/b (durata 5 anni): Scade il 07/07/2021
- Divieto ex Art. 76 Comma 5/a (durata 15 anni): Scade il 07/07/2031
- Divieto ex Art. 76 Comma 5/b (durata 20 anni): Scade il 07/07/2036
- Divieto ex Art. 76 Comma 7 (durata 5 anni): Scade il 07/07/2021

Elenco delle particelle catastali ricadenti all'interno delle aree soggette a vincolo

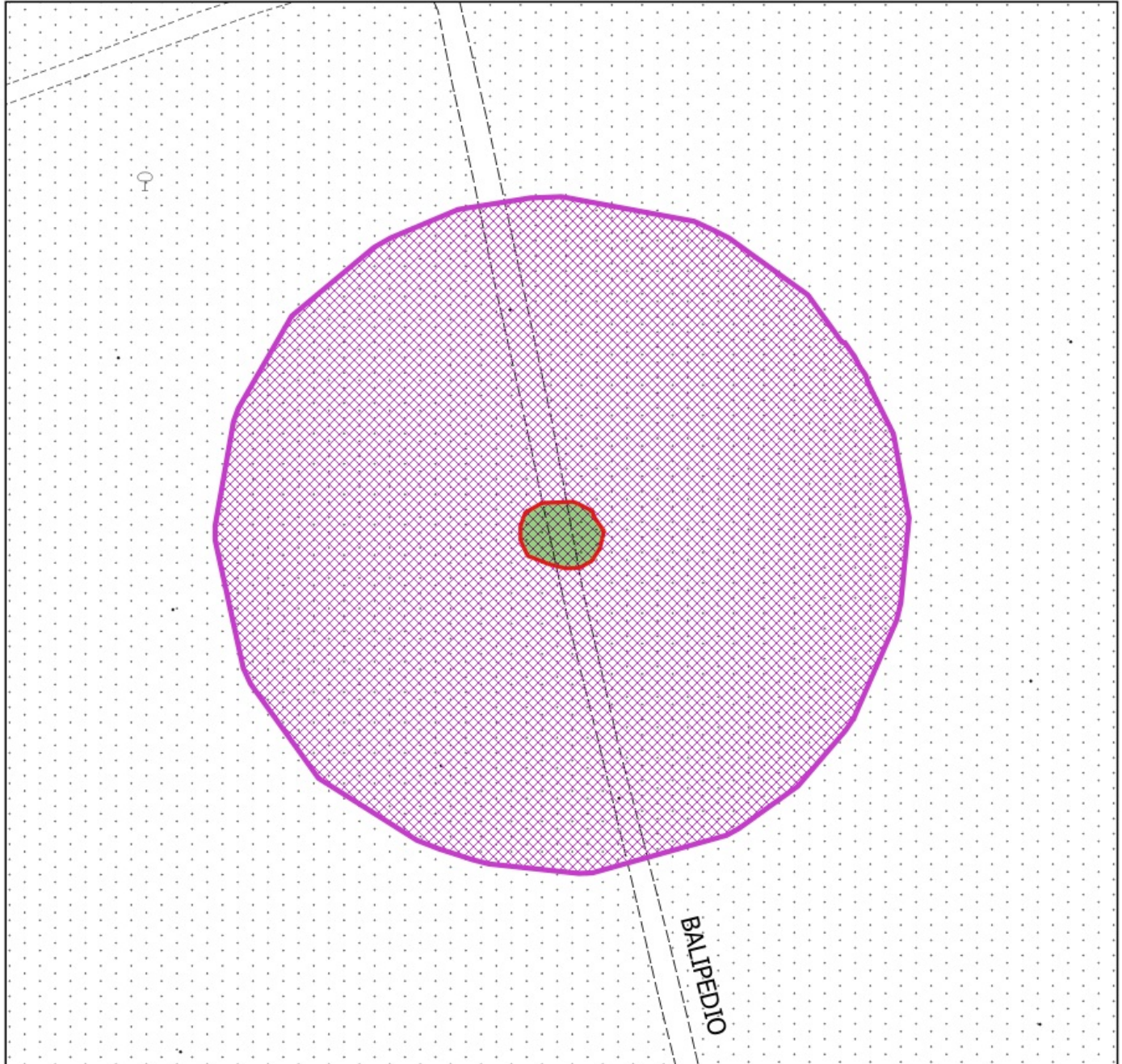
- Foglio n. 41, Particella n. 15


- Foglio n. 41, Particella n. 2





OGGETTO: L.R. N° 39/2000 e ss. mm. ed ii. - Catasto incendi boschivi
Estratto Cartografico

ID fuochi: 2016_03



 Area percorsa da fuochi

 Area classificata come "Bosco"

 Area situata entro 50 m dai boschi percorsi da fuochi

 Area classificata come "Non Bosco"



OGGETTO: L.R. N° 39/2000 e ss. mm. ed ii. - Catasto incendi boschivi

Fascicolo Territoriale n. 04 del 2016

Incendio ricadente nel comune di: Viareggio - Località: PINETA DI LEVANTE

Legge regione Toscana n°39 del 21 marzo 2000 e successive modificazione ed integrazioni, concernenti la gestione del catasto dei boschi percorsi dal fuoco e dei pascoli percorsi dal fuoco situati entro 50 metri da tali boschi

Data incendio: 08/07/2016

Scadenze vigenti sull'area

- Divieto ex Art. 76 Comma 4/a (durata 10 anni): Scade il 08/07/2026
- Divieto ex Art. 76 Comma 4/b (durata 5 anni): Scade il 08/07/2021
- Divieto ex Art. 76 Comma 5/a (durata 15 anni): Scade il 08/07/2031
- Divieto ex Art. 76 Comma 5/b (durata 20 anni): Scade il 08/07/2036
- Divieto ex Art. 76 Comma 7 (durata 5 anni): Scade il 08/07/2021

Elenco delle particelle catastali ricadenti all'interno delle aree soggette a vincolo

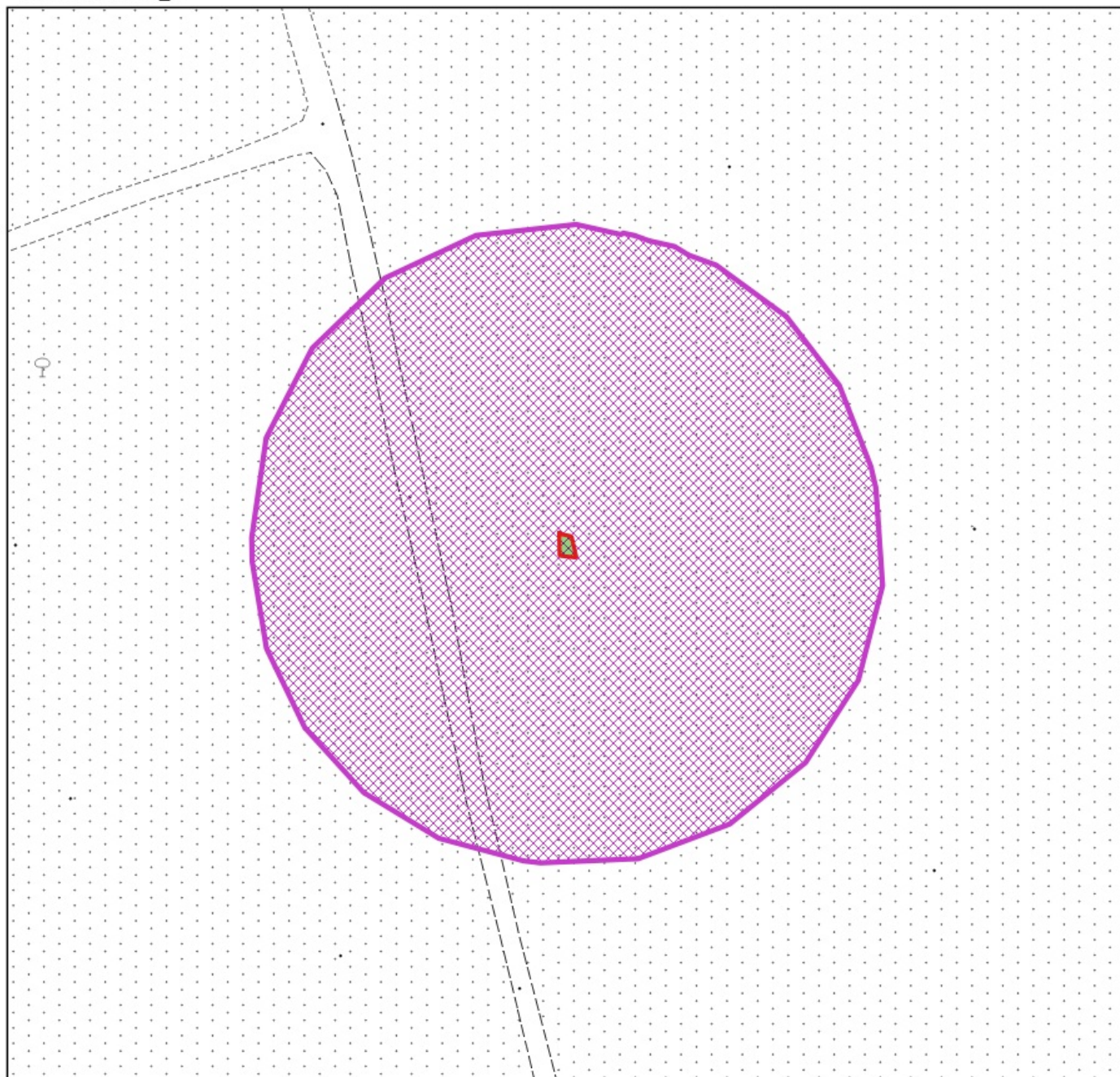
- Foglio n. 41, Particella n. 15


- Foglio n. 41, Particella n. 2



**OGGETTO: L.R. N° 39/2000 e ss. mm. ed ii. - Catasto incendi boschivi
Estratto Cartografico**

ID fuochi: 2016_04



 Area percorsa da fuochi

 Area classificata come "Bosco"

 Area situata entro 50 m dai boschi percorsi da fuochi

 Area classificata come "Non Bosco"



OGGETTO: L.R. N° 39/2000 e ss. mm. ed ii. - Catasto incendi boschivi

Fascicolo Territoriale n. 05 del 2016

Incendio ricadente nel comune di: Viareggio - Località: VIAREGGIO

Legge regione Toscana n°39 del 21 marzo 2000 e successive modificazione ed integrazioni, concernenti la gestione del catasto dei boschi percorsi dal fuoco e dei pascoli percorsi dal fuoco situati entro 50 metri da tali boschi

Data incendio: 11/09/2016

Scadenze vigenti sull'area

- Divieto ex Art. 76 Comma 4/a (durata 10 anni): Scade il 11/09/2026
- Divieto ex Art. 76 Comma 4/b (durata 5 anni): Scade il 11/09/2021
- Divieto ex Art. 76 Comma 5/a (durata 15 anni): Scade il 11/09/2031
- Divieto ex Art. 76 Comma 5/b (durata 20 anni): Scade il 11/09/2036
- Divieto ex Art. 76 Comma 7 (durata 5 anni): Scade il 11/09/2021

Elenco delle particelle catastali ricadenti all'interno delle aree soggette a vincolo


- | |
|----------------------------------|
| - Foglio n. 36, Particella n. 16 |
| - Foglio n. 36, Particella n. 15 |
| - Foglio n. 36, Particella n. 2 |



**OGGETTO: L.R. N° 39/2000 e ss. mm. ed ii. - Catasto incendi boschivi
Estratto Cartografico**

ID fuochi: 2016_05



 Area percorsa da fuochi

 Area classificata come "Bosco"

 Area situata entro 50 m dai boschi percorsi da fuochi

 Area classificata come "Non Bosco"



OGGETTO: L.R. N° 39/2000 e ss. mm. ed ii. - Catasto incendi boschivi

Fascicolo Territoriale n. 06 del 2016

Incendio ricadente nel comune di: Viareggio - Località: MARINA DI TORRE DEL LAGO

Legge regione Toscana n°39 del 21 marzo 2000 e successive modificazione ed integrazioni, concernenti la gestione del catasto dei boschi percorsi dal fuoco e dei pascoli percorsi dal fuoco situati entro 50 metri da tali boschi

Data incendio: 11/07/2016

Scadenze vigenti sull'area

- Divieto ex Art. 76 Comma 4/a (durata 10 anni): Scade il 11/07/2026
- Divieto ex Art. 76 Comma 4/b (durata 5 anni): Scade il 11/07/2021
- Divieto ex Art. 76 Comma 5/a (durata 15 anni): Scade il 11/07/2031
- Divieto ex Art. 76 Comma 5/b (durata 20 anni): Scade il 11/07/2036
- Divieto ex Art. 76 Comma 7 (durata 5 anni): Scade il 11/07/2021

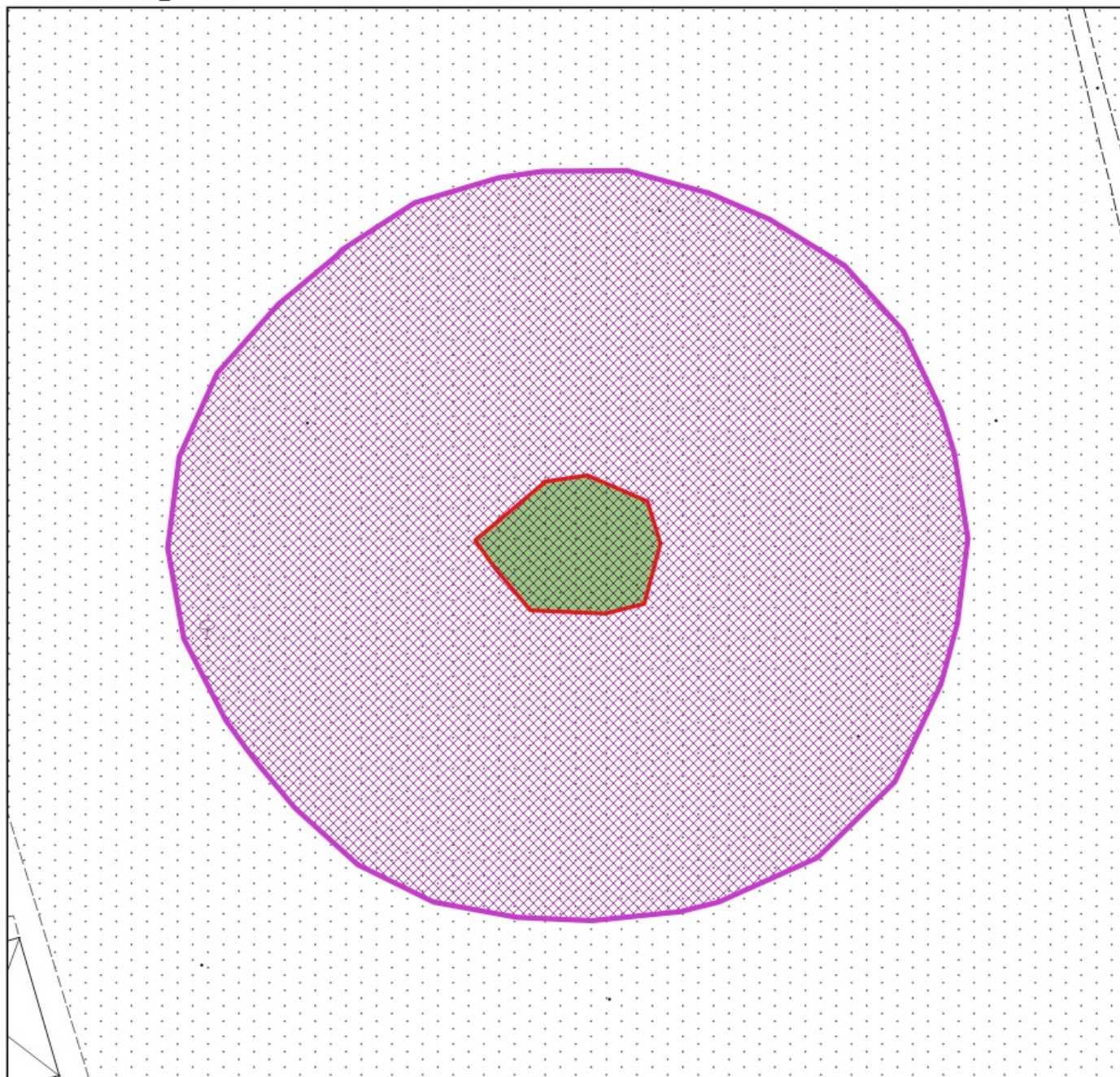
Elenco delle particelle catastali ricadenti all'interno delle aree soggette a vincolo


- Foglio n. 41, Particella n. 15



**OGGETTO: L.R. N° 39/2000 e ss. mm. ed ii. - Catasto incendi boschivi
Estratto Cartografico**

ID fuochi: 2016_06



 Area percorsa da fuochi

 Area classificata come "Bosco"

 Area situata entro 50 m dai boschi percorsi da fuochi

 Area classificata come "Non Bosco"



OGGETTO: L.R. N° 39/2000 e ss. mm. ed ii. - Catasto incendi boschivi

Fascicolo Territoriale n. 07 del 2016

Incendio ricadente nel comune di: Viareggio - Località: VIAREGGIO

Legge regione Toscana n°39 del 21 marzo 2000 e successive modificazione ed integrazioni, concernenti la gestione del catasto dei boschi percorsi dal fuoco e dei pascoli percorsi dal fuoco situati entro 50 metri da tali boschi

Data incendio: 11/09/2016

Scadenze vigenti sull'area

- Divieto ex Art. 76 Comma 4/a (durata 10 anni): Scade il 11/09/2026
- Divieto ex Art. 76 Comma 4/b (durata 5 anni): Scade il 11/09/2021
- Divieto ex Art. 76 Comma 5/a (durata 15 anni): Scade il 11/09/2031
- Divieto ex Art. 76 Comma 5/b (durata 20 anni): Scade il 11/09/2036
- Divieto ex Art. 76 Comma 7 (durata 5 anni): Scade il 11/09/2021

Elenco delle particelle catastali ricadenti all'interno delle aree soggette a vincolo


- | |
|----------------------------------|
| - Foglio n. 36, Particella n. 16 |
| - Foglio n. 36, Particella n. 15 |
| - Foglio n. 36, Particella n. 2 |




**OGGETTO: L.R. N° 39/2000 e ss. mm. ed ii. - Catasto incendi boschivi
Estratto Cartografico**

ID fuochi: 2016_07



 Area percorsa da fuochi

 Area classificata come "Bosco"

 Area situata entro 50 m dai boschi percorsi da fuochi

 Area classificata come "Non Bosco"



OGGETTO: L.R. N° 39/2000 e ss. mm. ed ii. - Catasto incendi boschivi

Fascicolo Territoriale n. 08 del 2016

Incendio ricadente nel comune di: Viareggio - Località: LA LECCIONA

Legge regione Toscana n°39 del 21 marzo 2000 e successive modificazione ed integrazioni, concernenti la gestione del catasto dei boschi percorsi dal fuoco e dei pascoli percorsi dal fuoco situati entro 50 metri da tali boschi

Data incendio: 14/07/2016

Scadenze vigenti sull'area

- Divieto ex Art. 76 Comma 4/a (durata 10 anni): Scade il 14/07/2026
- Divieto ex Art. 76 Comma 4/b (durata 5 anni): Scade il 14/07/2021
- Divieto ex Art. 76 Comma 5/a (durata 15 anni): Scade il 14/07/2031
- Divieto ex Art. 76 Comma 5/b (durata 20 anni): Scade il 14/07/2036
- Divieto ex Art. 76 Comma 7 (durata 5 anni): Scade il 14/07/2021

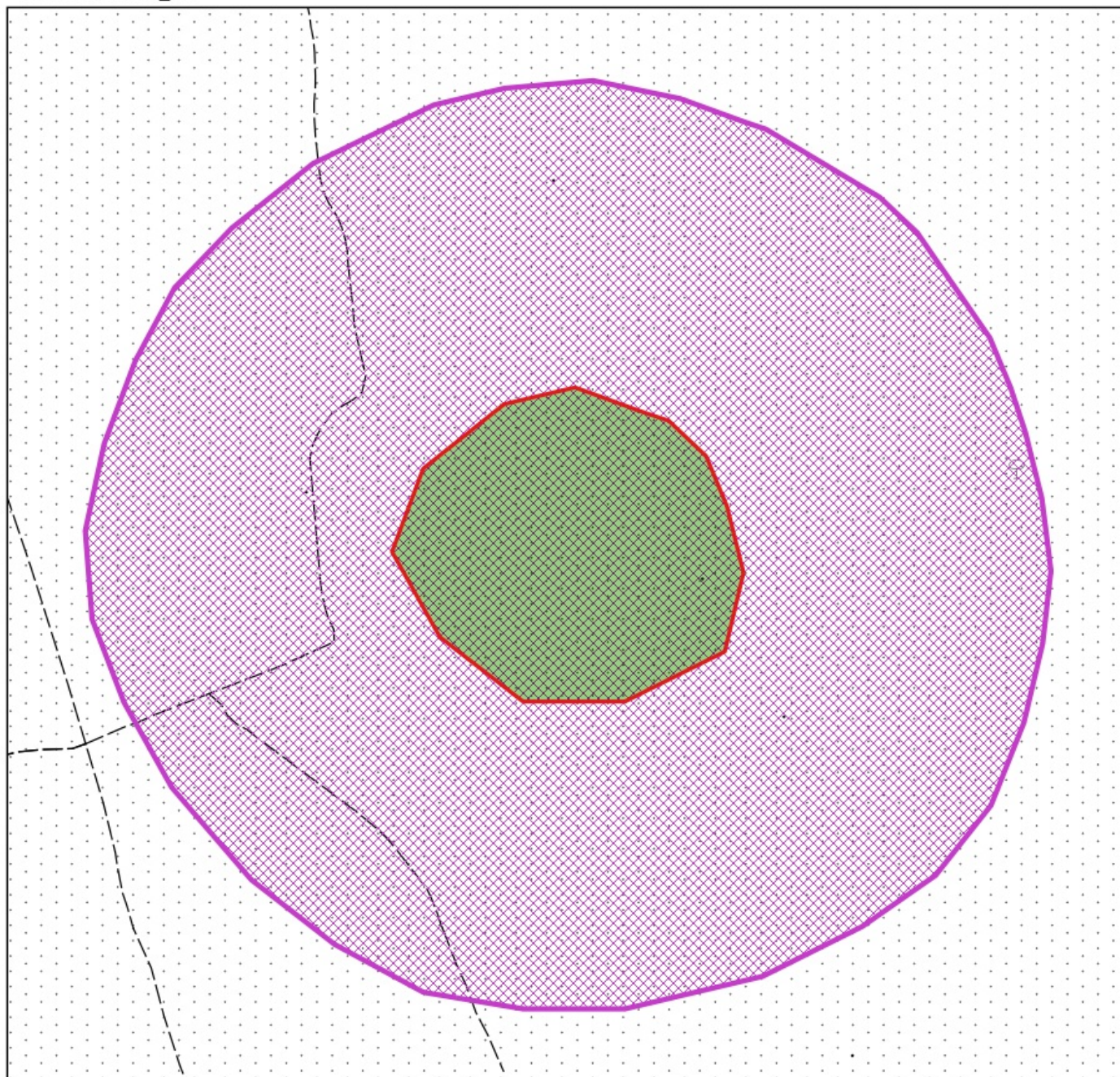
Elenco delle particelle catastali ricadenti all'interno delle aree soggette a vincolo

- Foglio n. 36, Particella n. 13



**OGGETTO: L.R. N° 39/2000 e ss. mm. ed ii. - Catasto incendi boschivi
Estratto Cartografico**

ID fuochi: 2016_08



Area percorsa da fuochi



Area classificata come "Bosco"



Area situata entro 50 m dai boschi percorsi da fuochi



Area classificata come "Non Bosco"



OGGETTO: L.R. N° 39/2000 e ss. mm. ed ii. - Catasto incendi boschivi

Fascicolo Territoriale n. 09 del 2016

Incendio ricadente nel comune di: Viareggio - Località: VIA DEL BALIPEDIO

Legge regione Toscana n°39 del 21 marzo 2000 e successive modificazione ed integrazioni, concernenti la gestione del catasto dei boschi percorsi dal fuoco e dei pascoli percorsi dal fuoco situati entro 50 metri da tali boschi

Data incendio: 14/07/2016

Scadenze vigenti sull'area

- Divieto ex Art. 76 Comma 4/a (durata 10 anni): Scade il 14/07/2026
- Divieto ex Art. 76 Comma 4/b (durata 5 anni): Scade il 14/07/2021
- Divieto ex Art. 76 Comma 5/a (durata 15 anni): Scade il 14/07/2031
- Divieto ex Art. 76 Comma 5/b (durata 20 anni): Scade il 14/07/2036
- Divieto ex Art. 76 Comma 7 (durata 5 anni): Scade il 14/07/2021

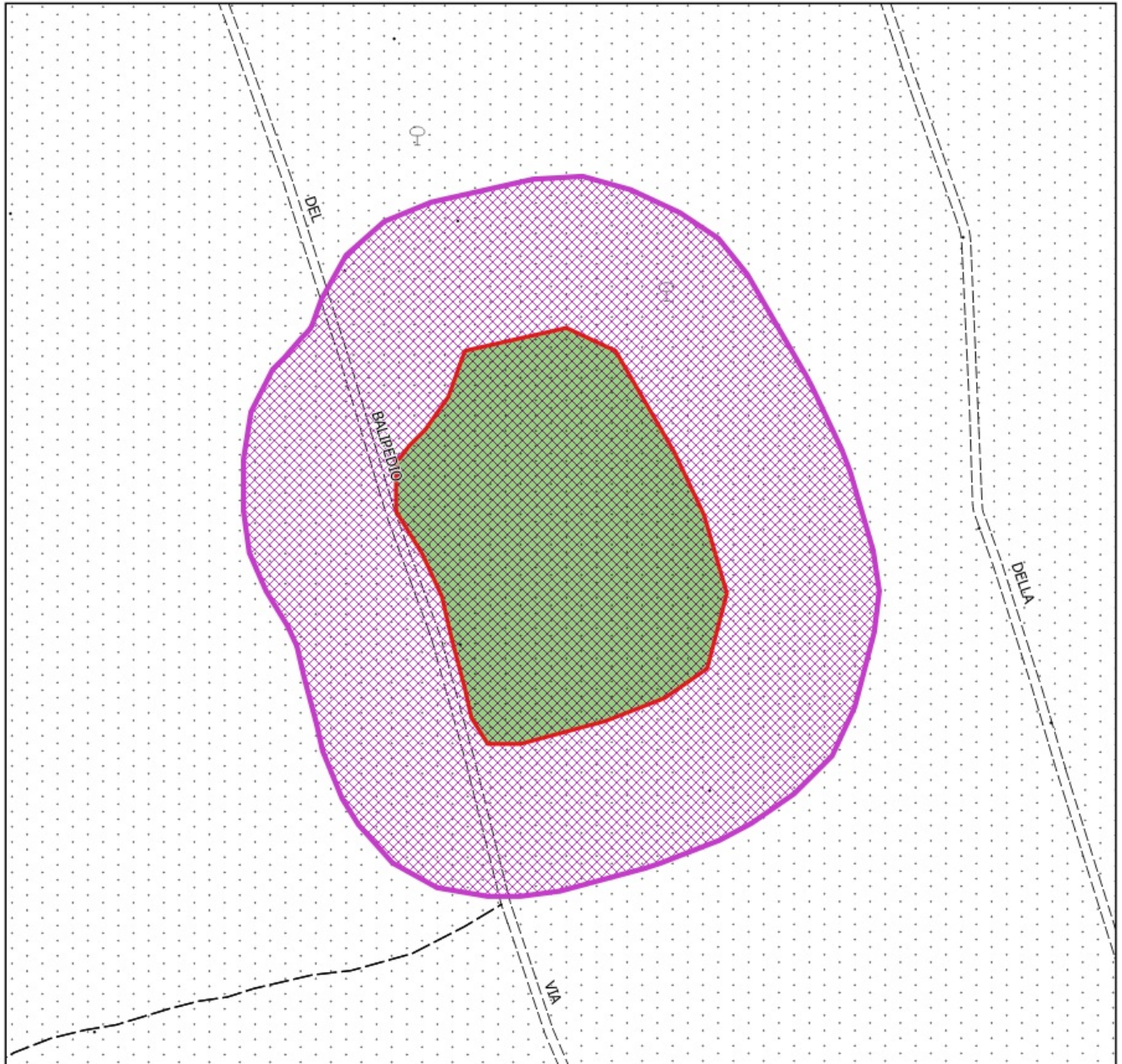
Elenco delle particelle catastali ricadenti all'interno delle aree soggette a vincolo


- | |
|---------------------------------|
| - Foglio n. 33, Particella n. 9 |
| - Foglio n. 33, Particella n. 2 |
| - Foglio n. 33, Particella n. 7 |



OGGETTO: L.R. N° 39/2000 e ss. mm. ed ii. - Catasto incendi boschivi
Estratto Cartografico

ID fuochi: 2016_09



- | | |
|---|--|
|  Area percorsa da fuochi |  Area classificata come "Bosco" |
|  Area situata entro 50 m dai boschi percorsi da fuochi |  Area classificata come "Non Bosco" |



OGGETTO: L.R. N° 39/2000 e ss. mm. ed ii. - Catasto incendi boschivi

Fascicolo Territoriale n. 10 del 2016

Incendio ricadente nel comune di: Viareggio - Località: MARINA DI TORRE DEL LAGO

Legge regione Toscana n°39 del 21 marzo 2000 e successive modificazione ed integrazioni, concernenti la gestione del catasto dei boschi percorsi dal fuoco e dei pascoli percorsi dal fuoco situati entro 50 metri da tali boschi

Data incendio: 14/08/2016

Scadenze vigenti sull'area

- Divieto ex Art. 76 Comma 4/a (durata 10 anni): Scade il 14/08/2026
- Divieto ex Art. 76 Comma 4/b (durata 5 anni): Scade il 14/08/2021
- Divieto ex Art. 76 Comma 5/a (durata 15 anni): Scade il 14/08/2031
- Divieto ex Art. 76 Comma 5/b (durata 20 anni): Scade il 14/08/2036
- Divieto ex Art. 76 Comma 7 (durata 5 anni): Scade il 14/08/2021

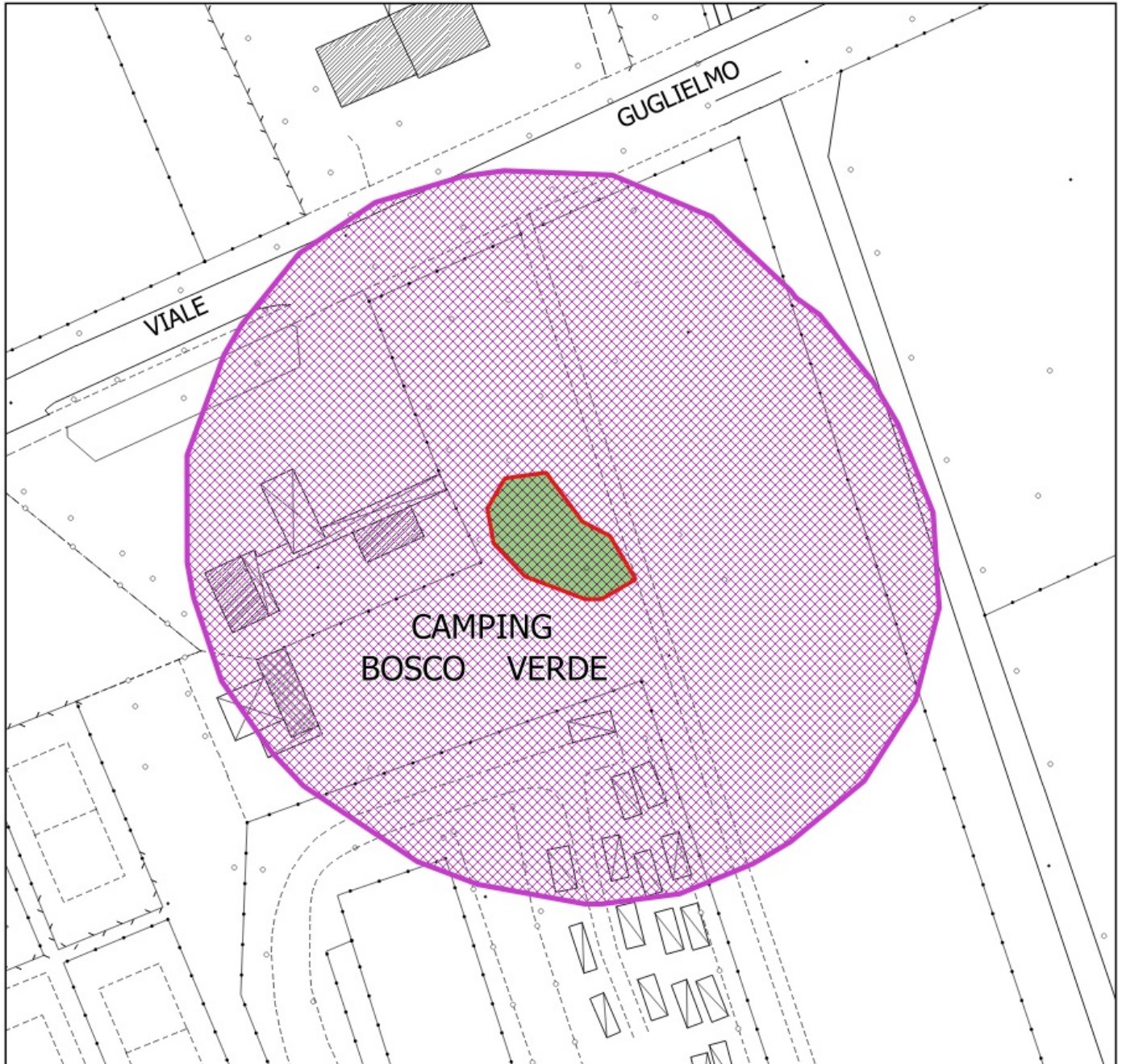
Elenco delle particelle catastali ricadenti all'interno delle aree soggette a vincolo





- Foglio n. 42, Particella n. 607
- Foglio n. 42, Particella n. 618
- Foglio n. 42, Particella n. 621
- Foglio n. 42, Particella n. 622
- Foglio n. 42, Particella n. 608
- Foglio n. 42, Particella n. 703
- Foglio n. 42, Particella n. 446



OGGETTO: L.R. N° 39/2000 e ss. mm. ed ii. - Catasto incendi boschivi
Estratto Cartografico

ID fuochi: 2016_10



- | | |
|---|--|
|  Area percorsa da fuochi |  Area classificata come "Bosco" |
|  Area situata entro 50 m dai boschi percorsi da fuochi |  Area classificata come "Non Bosco" |



OGGETTO: L.R. N° 39/2000 e ss. mm. ed ii. - Catasto incendi boschivi

Fascicolo Territoriale n. 11 del 2016

Incendio ricadente nel comune di: Viareggio - Località: EUROPA

Legge regione Toscana n°39 del 21 marzo 2000 e successive modificazione ed integrazioni, concernenti la gestione del catasto dei boschi percorsi dal fuoco e dei pascoli percorsi dal fuoco situati entro 50 metri da tali boschi

Data incendio: 15/07/2016

Scadenze vigenti sull'area

- Divieto ex Art. 76 Comma 4/a (durata 10 anni): Scade il 15/07/2026
- Divieto ex Art. 76 Comma 4/b (durata 5 anni): Scade il 15/07/2021
- Divieto ex Art. 76 Comma 5/a (durata 15 anni): Scade il 15/07/2031
- Divieto ex Art. 76 Comma 5/b (durata 20 anni): Scade il 15/07/2036
- Divieto ex Art. 76 Comma 7 (durata 5 anni): Scade il 15/07/2021

Elenco delle particelle catastali ricadenti all'interno delle aree soggette a vincolo

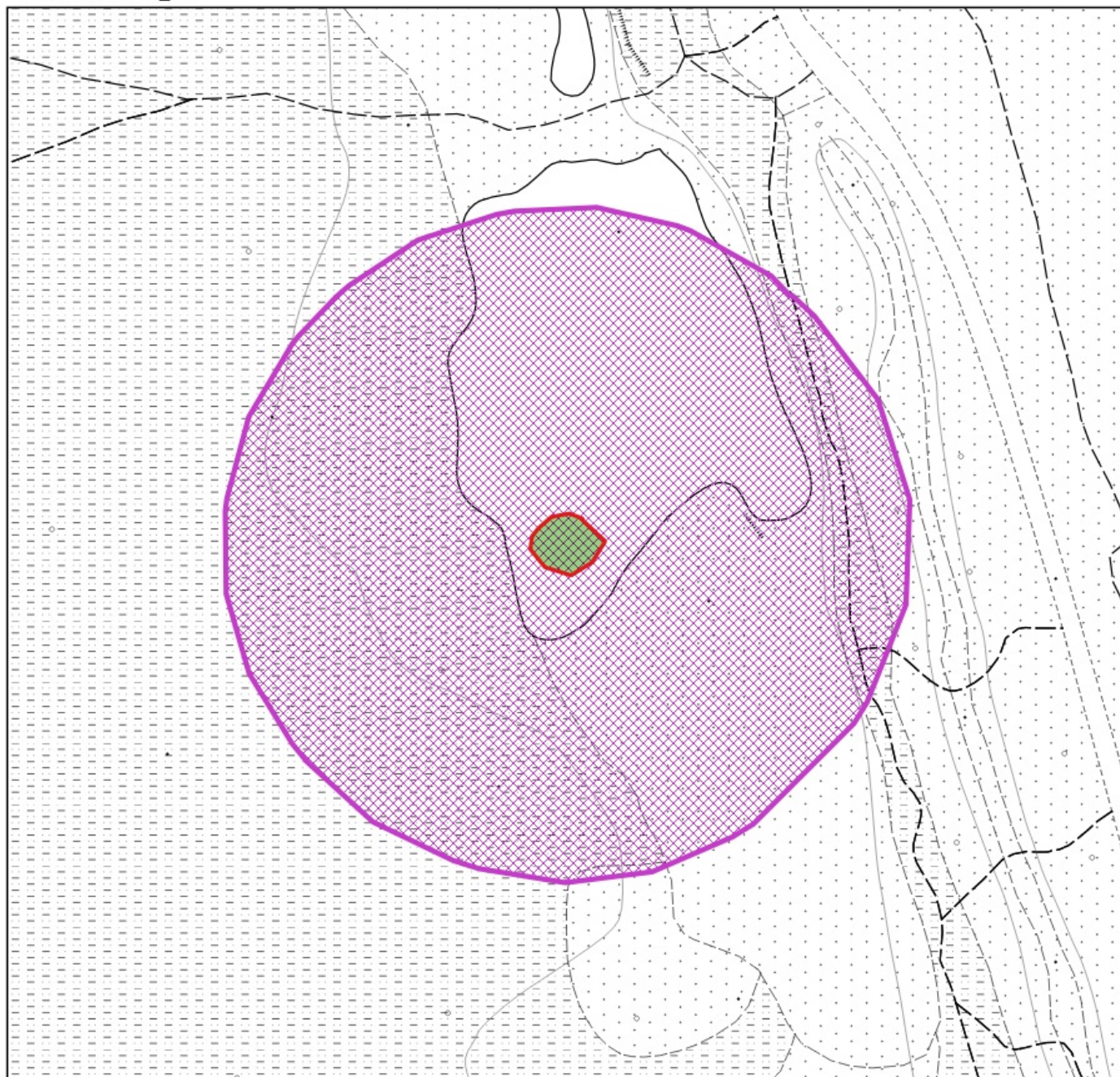
- Foglio n. 36, Particella n. 1


- Foglio n. 36, Particella n. 23




OGGETTO: L.R. N° 39/2000 e ss. mm. ed ii. - Catasto incendi boschivi
Estratto Cartografico

ID fuochi: 2016_11



 Area percorsa da fuochi

 Area classificata come "Bosco"

 Area situata entro 50 m dai boschi percorsi da fuochi

 Area classificata come "Non Bosco"



OGGETTO: L.R. N° 39/2000 e ss. mm. ed ii. - Catasto incendi boschivi

Fascicolo Territoriale n. 12 del 2016

Incendio ricadente nel comune di: Viareggio - Località: PINETA DI LEVANTE

Legge regione Toscana n°39 del 21 marzo 2000 e successive modificazione ed integrazioni, concernenti la gestione del catasto dei boschi percorsi dal fuoco e dei pascoli percorsi dal fuoco situati entro 50 metri da tali boschi

Data incendio: 16/07/2016

Scadenze vigenti sull'area

- Divieto ex Art. 76 Comma 4/a (durata 10 anni): Scade il 16/07/2026
- Divieto ex Art. 76 Comma 4/b (durata 5 anni): Scade il 16/07/2021
- Divieto ex Art. 76 Comma 5/a (durata 15 anni): Scade il 16/07/2031
- Divieto ex Art. 76 Comma 5/b (durata 20 anni): Scade il 16/07/2036
- Divieto ex Art. 76 Comma 7 (durata 5 anni): Scade il 16/07/2021

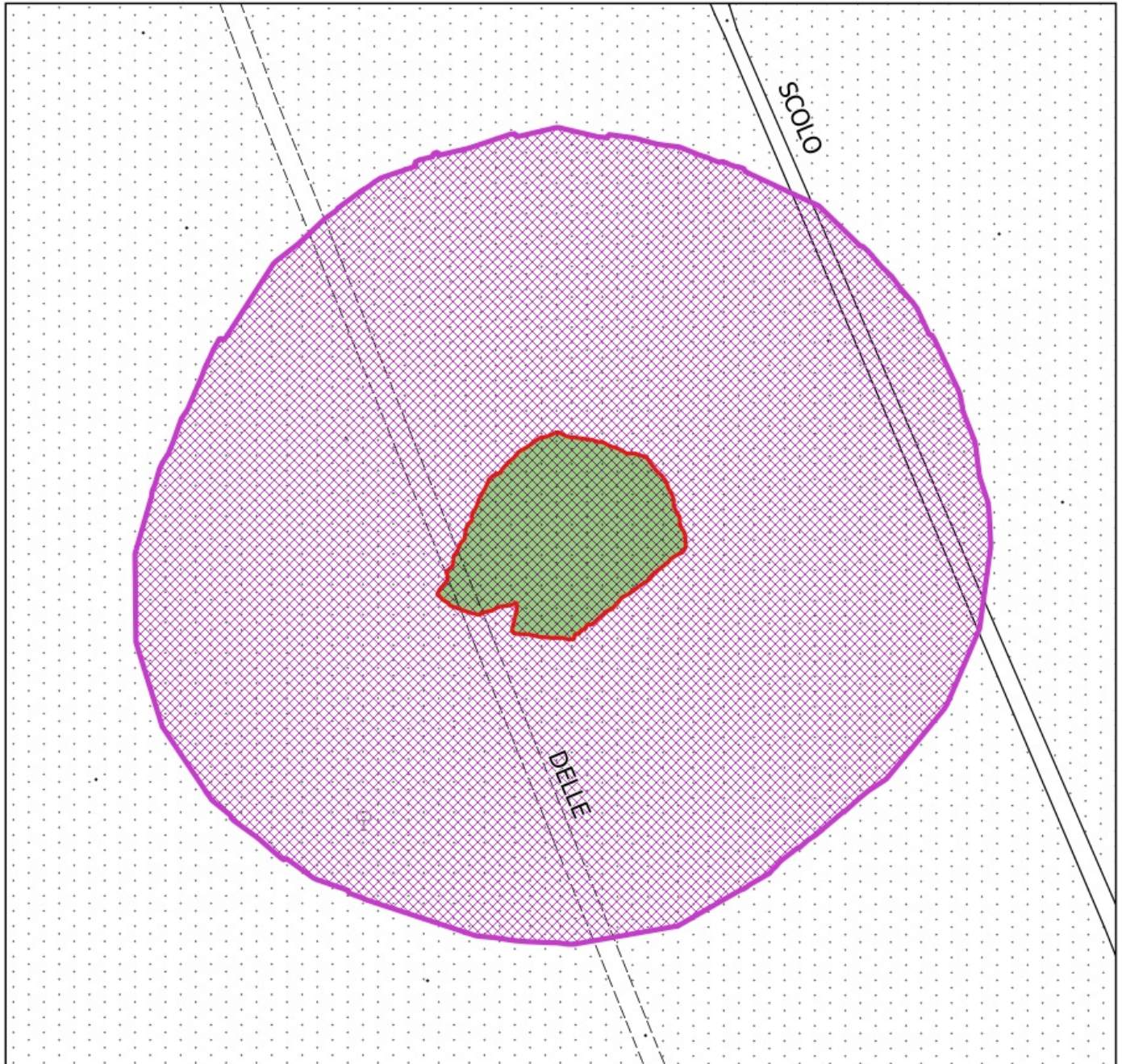
Elenco delle particelle catastali ricadenti all'interno delle aree soggette a vincolo


- Foglio n. 28, Particella n. 6
- Foglio n. 28, Particella n. 5
- Foglio n. 28, Particella n. 11
- Foglio n. 28, Particella n. 4
- Foglio n. 28, Particella n. 3





**OGGETTO: L.R. N° 39/2000 e ss. mm. ed ii. - Catasto incendi boschivi
Estratto Cartografico**

ID fuochi: 2016_12



 Area percorsa da fuochi

 Area classificata come "Bosco"

 Area situata entro 50 m dai boschi percorsi da fuochi

 Area classificata come "Non Bosco"



OGGETTO: L.R. N° 39/2000 e ss. mm. ed ii. - Catasto incendi boschivi

Fascicolo Territoriale n. 13 del 2016

Incendio ricadente nel comune di: Viareggio - Località: MARINA DI TORRE DEL LAGO

Legge regione Toscana n°39 del 21 marzo 2000 e successive modificazione ed integrazioni, concernenti la gestione del catasto dei boschi percorsi dal fuoco e dei pascoli percorsi dal fuoco situati entro 50 metri da tali boschi

Data incendio: 17/07/2016

Scadenze vigenti sull'area

- Divieto ex Art. 76 Comma 4/a (durata 10 anni): Scade il 17/07/2026
- Divieto ex Art. 76 Comma 4/b (durata 5 anni): Scade il 17/07/2021
- Divieto ex Art. 76 Comma 5/a (durata 15 anni): Scade il 17/07/2031
- Divieto ex Art. 76 Comma 5/b (durata 20 anni): Scade il 17/07/2036
- Divieto ex Art. 76 Comma 7 (durata 5 anni): Scade il 17/07/2021

Elenco delle particelle catastali ricadenti all'interno delle aree soggette a vincolo


- Foglio n. 41, Particella n. 863




OGGETTO: L.R. N° 39/2000 e ss. mm. ed ii. - Catasto incendi boschivi
Estratto Cartografico

ID fuochi: 2016_13.1



 Area percorsa da fuochi

 Area classificata come "Bosco"

 Area situata entro 50 m dai boschi percorsi da fuochi

 Area classificata come "Non Bosco"



OGGETTO: L.R. N° 39/2000 e ss. mm. ed ii. - Catasto incendi boschivi

Fascicolo Territoriale n. 13 del 2016

Incendio ricadente nel comune di: Viareggio - Località: MARINA DI TORRE DEL LAGO

Legge regione Toscana n°39 del 21 marzo 2000 e successive modificazione ed integrazioni, concernenti la gestione del catasto dei boschi percorsi dal fuoco e dei pascoli percorsi dal fuoco situati entro 50 metri da tali boschi

Data incendio: 17/07/2016

Scadenze vigenti sull'area

- Divieto ex Art. 76 Comma 4/a (durata 10 anni): Scade il 17/07/2026
- Divieto ex Art. 76 Comma 4/b (durata 5 anni): Scade il 17/07/2021
- Divieto ex Art. 76 Comma 5/a (durata 15 anni): Scade il 17/07/2031
- Divieto ex Art. 76 Comma 5/b (durata 20 anni): Scade il 17/07/2036
- Divieto ex Art. 76 Comma 7 (durata 5 anni): Scade il 17/07/2021

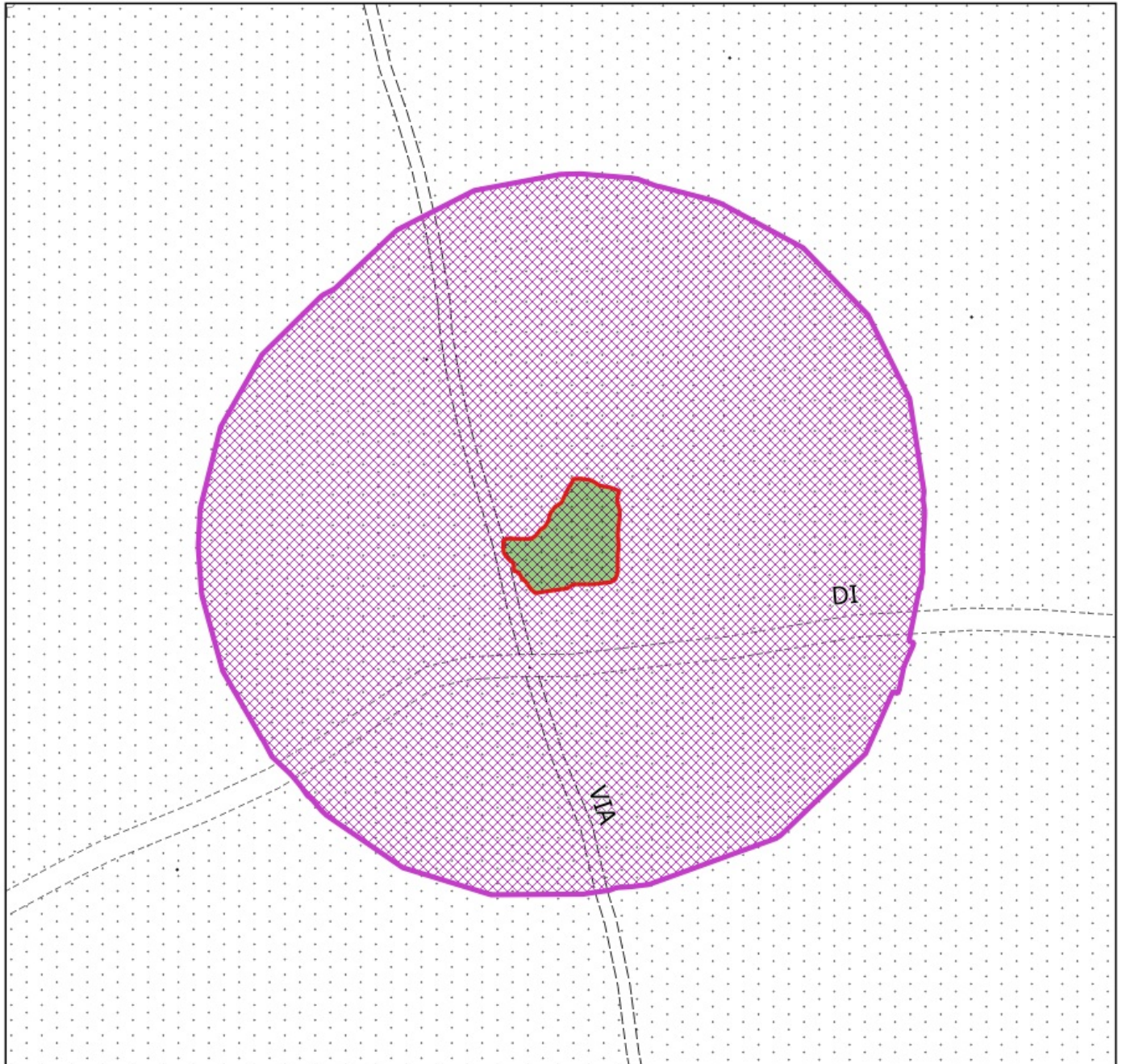
Elenco delle particelle catastali ricadenti all'interno delle aree soggette a vincolo


- Foglio n. 41, Particella n. 750
- Foglio n. 41, Particella n. 748
- Foglio n. 41, Particella n. 17
- Foglio n. 41, Particella n. 16
- Foglio n. 41, Particella n. 3




OGGETTO: L.R. N° 39/2000 e ss. mm. ed ii. - Catasto incendi boschivi
Estratto Cartografico

ID fuochi: 2016_13.2



 Area percorsa da fuochi

 Area classificata come "Bosco"

 Area situata entro 50 m dai boschi percorsi da fuochi

 Area classificata come "Non Bosco"



OGGETTO: L.R. N° 39/2000 e ss. mm. ed ii. - Catasto incendi boschivi

Fascicolo Territoriale n. 14 del 2016

Incendio ricadente nel comune di: Viareggio - Località: LA LECCIONA

Legge regione Toscana n°39 del 21 marzo 2000 e successive modificazione ed integrazioni, concernenti la gestione del catasto dei boschi percorsi dal fuoco e dei pascoli percorsi dal fuoco situati entro 50 metri da tali boschi

Data incendio: 19/07/2016

Scadenze vigenti sull'area

- Divieto ex Art. 76 Comma 4/a (durata 10 anni): Scade il 19/07/2026
- Divieto ex Art. 76 Comma 4/b (durata 5 anni): Scade il 19/07/2021
- Divieto ex Art. 76 Comma 5/a (durata 15 anni): Scade il 19/07/2031
- Divieto ex Art. 76 Comma 5/b (durata 20 anni): Scade il 19/07/2036
- Divieto ex Art. 76 Comma 7 (durata 5 anni): Scade il 19/07/2021

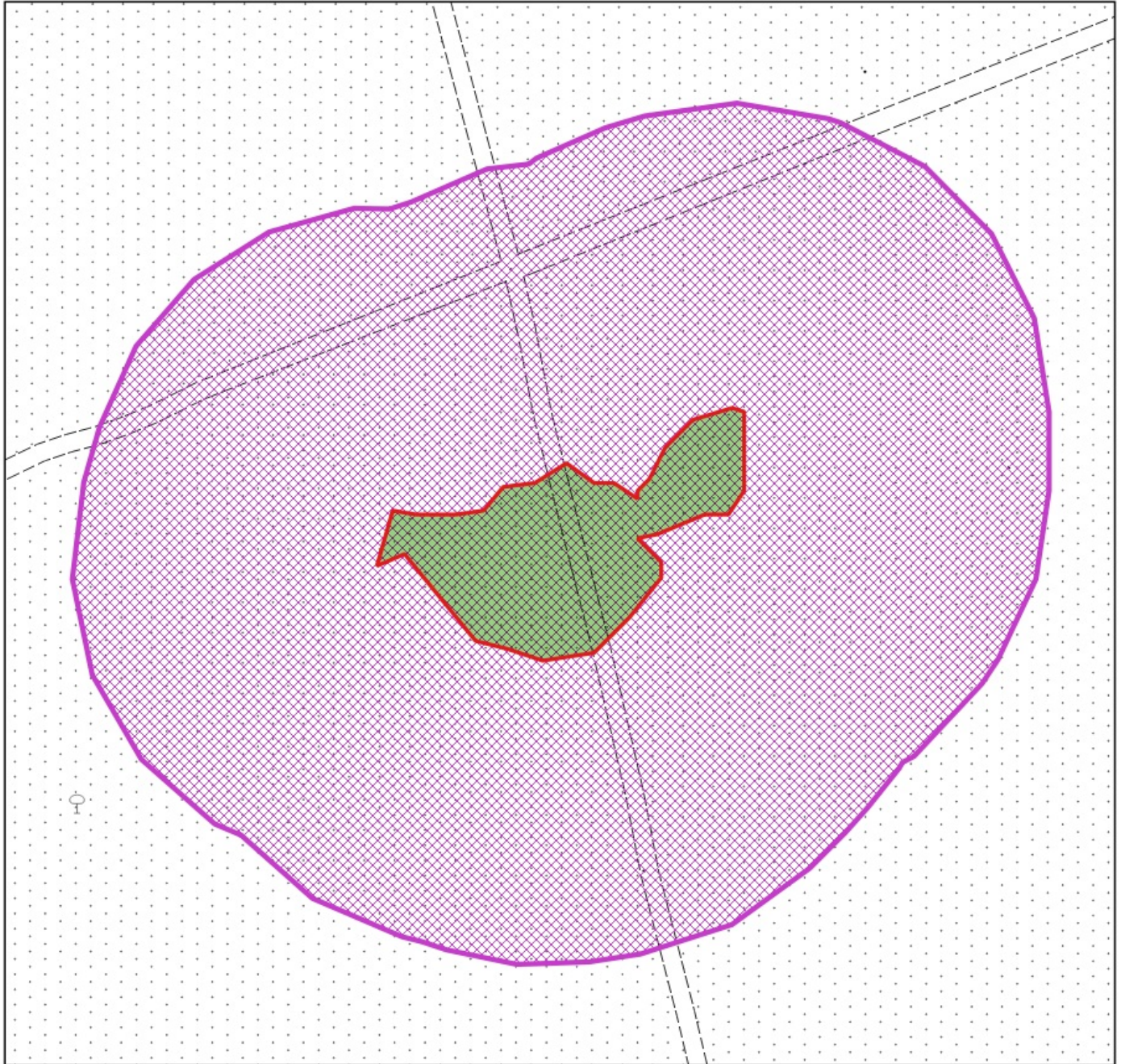
Elenco delle particelle catastali ricadenti all'interno delle aree soggette a vincolo


- Foglio n. 36, Particella n. 4
- Foglio n. 36, Particella n. 17
- Foglio n. 36, Particella n. 16
- Foglio n. 36, Particella n. 3




OGGETTO: L.R. N° 39/2000 e ss. mm. ed ii. - Catasto incendi boschivi
Estratto Cartografico

ID fuochi: 2016_14



 Area percorsa da fuochi

 Area classificata come "Bosco"

 Area situata entro 50 m dai boschi percorsi da fuochi

 Area classificata come "Non Bosco"



OGGETTO: L.R. N° 39/2000 e ss. mm. ed ii. - Catasto incendi boschivi

Fascicolo Territoriale n. 15 del 2016

Incendio ricadente nel comune di: Viareggio - Località: MARINAI

Legge regione Toscana n°39 del 21 marzo 2000 e successive modificazione ed integrazioni, concernenti la gestione del catasto dei boschi percorsi dal fuoco e dei pascoli percorsi dal fuoco situati entro 50 metri da tali boschi

Data incendio: 20/07/2016

Scadenze vigenti sull'area

- Divieto ex Art. 76 Comma 4/a (durata 10 anni): Scade il 20/07/2026
- Divieto ex Art. 76 Comma 4/b (durata 5 anni): Scade il 20/07/2021
- Divieto ex Art. 76 Comma 5/a (durata 15 anni): Scade il 20/07/2031
- Divieto ex Art. 76 Comma 5/b (durata 20 anni): Scade il 20/07/2036
- Divieto ex Art. 76 Comma 7 (durata 5 anni): Scade il 20/07/2021

Elenco delle particelle catastali ricadenti all'interno delle aree soggette a vincolo

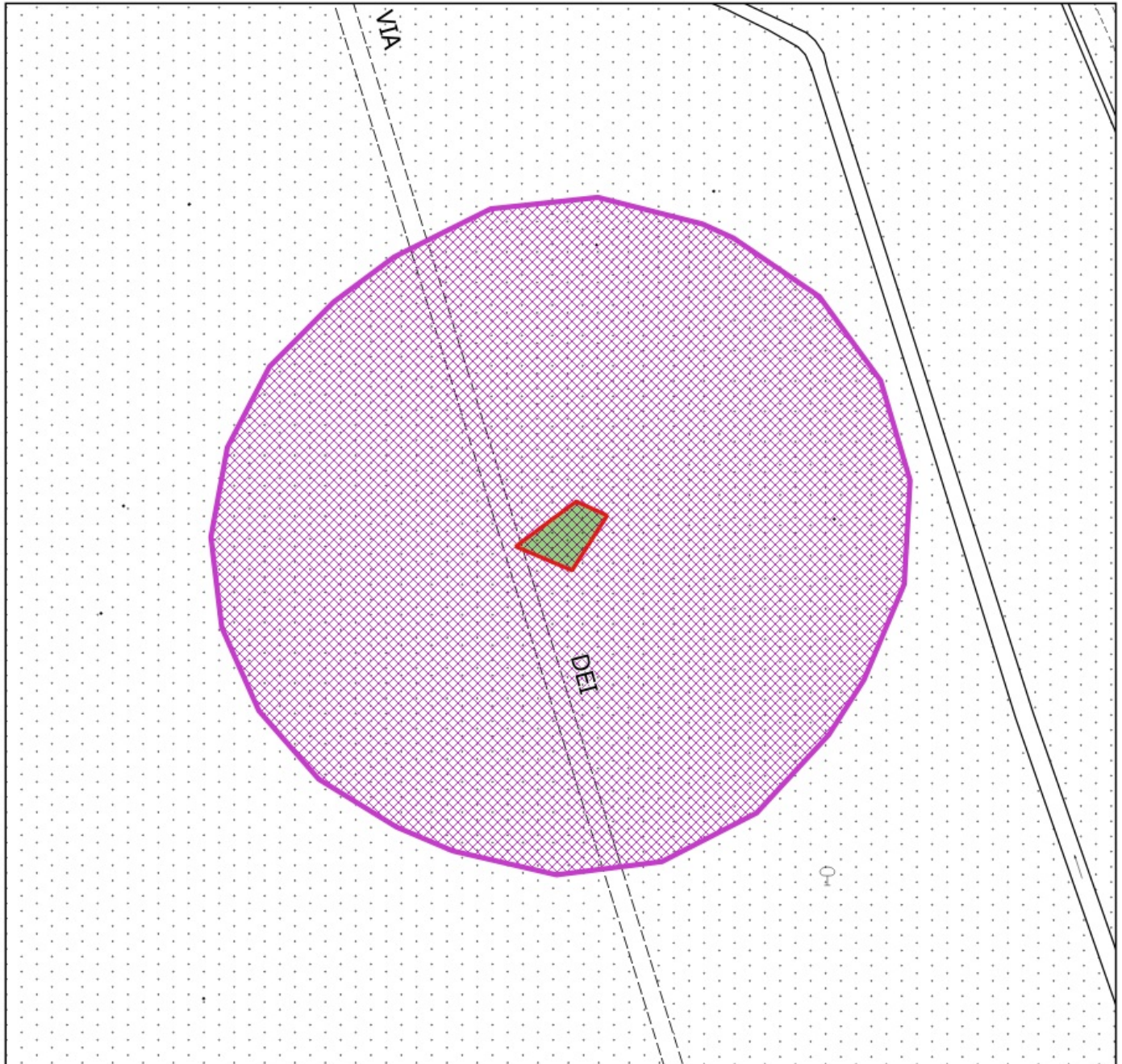
- Foglio n. 36, Particella n. 20


- Foglio n. 36, Particella n. 9



OGGETTO: L.R. N° 39/2000 e ss. mm. ed ii. - Catasto incendi boschivi
Estratto Cartografico

ID fuochi: 2016_15



 Area percorsa da fuochi

 Area classificata come "Bosco"

 Area situata entro 50 m dai boschi percorsi da fuochi

 Area classificata come "Non Bosco"



OGGETTO: L.R. N° 39/2000 e ss. mm. ed ii. - Catasto incendi boschivi

Fascicolo Territoriale n. 16 del 2016

Incendio ricadente nel comune di: Viareggio - Località: PINETA DI LEVANTE

Legge regione Toscana n°39 del 21 marzo 2000 e successive modificazione ed integrazioni, concernenti la gestione del catasto dei boschi percorsi dal fuoco e dei pascoli percorsi dal fuoco situati entro 50 metri da tali boschi

Data incendio: 26/07/2016

Scadenze vigenti sull'area

- Divieto ex Art. 76 Comma 4/a (durata 10 anni): Scade il 26/07/2026
- Divieto ex Art. 76 Comma 4/b (durata 5 anni): Scade il 26/07/2021
- Divieto ex Art. 76 Comma 5/a (durata 15 anni): Scade il 26/07/2031
- Divieto ex Art. 76 Comma 5/b (durata 20 anni): Scade il 26/07/2036
- Divieto ex Art. 76 Comma 7 (durata 5 anni): Scade il 26/07/2021

Elenco delle particelle catastali ricadenti all'interno delle aree soggette a vincolo

- Foglio n. 41, Particella n. 15


- Foglio n. 41, Particella n. 2




**OGGETTO: L.R. N° 39/2000 e ss. mm. ed ii. - Catasto incendi boschivi
Estratto Cartografico**

ID fuochi: 2016_16



 Area percorsa da fuochi

 Area classificata come "Bosco"

 Area situata entro 50 m dai boschi percorsi da fuochi

 Area classificata come "Non Bosco"



OGGETTO: L.R. N° 39/2000 e ss. mm. ed ii. - Catasto incendi boschivi

Fascicolo Territoriale n. 17 del 2016

Incendio ricadente nel comune di: Viareggio - Località: VIAREGGIO

Legge regione Toscana n°39 del 21 marzo 2000 e successive modificazione ed integrazioni, concernenti la gestione del catasto dei boschi percorsi dal fuoco e dei pascoli percorsi dal fuoco situati entro 50 metri da tali boschi

Data incendio: 26/08/2016

Scadenze vigenti sull'area

- Divieto ex Art. 76 Comma 4/a (durata 10 anni): Scade il 26/08/2026
- Divieto ex Art. 76 Comma 4/b (durata 5 anni): Scade il 26/08/2021
- Divieto ex Art. 76 Comma 5/a (durata 15 anni): Scade il 26/08/2031
- Divieto ex Art. 76 Comma 5/b (durata 20 anni): Scade il 26/08/2036
- Divieto ex Art. 76 Comma 7 (durata 5 anni): Scade il 26/08/2021

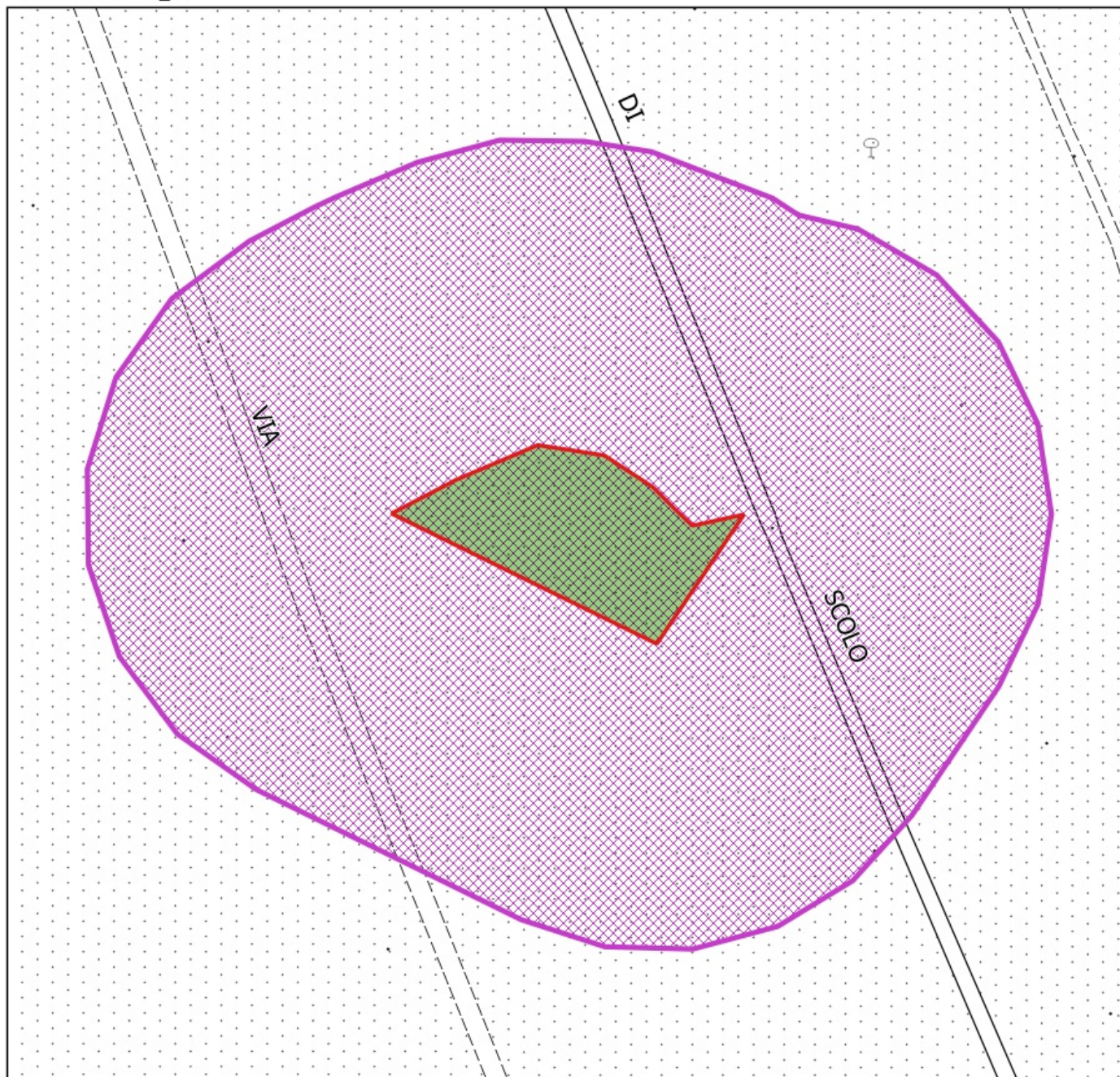
Elenco delle particelle catastali ricadenti all'interno delle aree soggette a vincolo


- Foglio n. 27, Particella n. 97
- Foglio n. 27, Particella n. 881
- Foglio n. 27, Particella n. 107
- Foglio n. 27, Particella n. 106
- Foglio n. 27, Particella n. 102
- Foglio n. 28, Particella n. 6
- Foglio n. 28, Particella n. 5




OGGETTO: L.R. N° 39/2000 e ss. mm. ed ii. - Catasto incendi boschivi
Estratto Cartografico

ID fuochi: 2016_17



 Area percorsa da fuochi

 Area classificata come "Bosco"

 Area situata entro 50 m dai boschi percorsi da fuochi

 Area classificata come "Non Bosco"



OGGETTO: L.R. N° 39/2000 e ss. mm. ed ii. - Catasto incendi boschivi

Fascicolo Territoriale n. 18 del 2016

Incendio ricadente nel comune di: Viareggio - Località: PINETA DI LEVANTE

Legge regione Toscana n°39 del 21 marzo 2000 e successive modificazione ed integrazioni, concernenti la gestione del catasto dei boschi percorsi dal fuoco e dei pascoli percorsi dal fuoco situati entro 50 metri da tali boschi

Data incendio: 27/08/2016

Scadenze vigenti sull'area

- Divieto ex Art. 76 Comma 4/a (durata 10 anni): Scade il 27/08/2026
- Divieto ex Art. 76 Comma 4/b (durata 5 anni): Scade il 27/08/2021
- Divieto ex Art. 76 Comma 5/a (durata 15 anni): Scade il 27/08/2031
- Divieto ex Art. 76 Comma 5/b (durata 20 anni): Scade il 27/08/2036
- Divieto ex Art. 76 Comma 7 (durata 5 anni): Scade il 27/08/2021

Elenco delle particelle catastali ricadenti all'interno delle aree soggette a vincolo

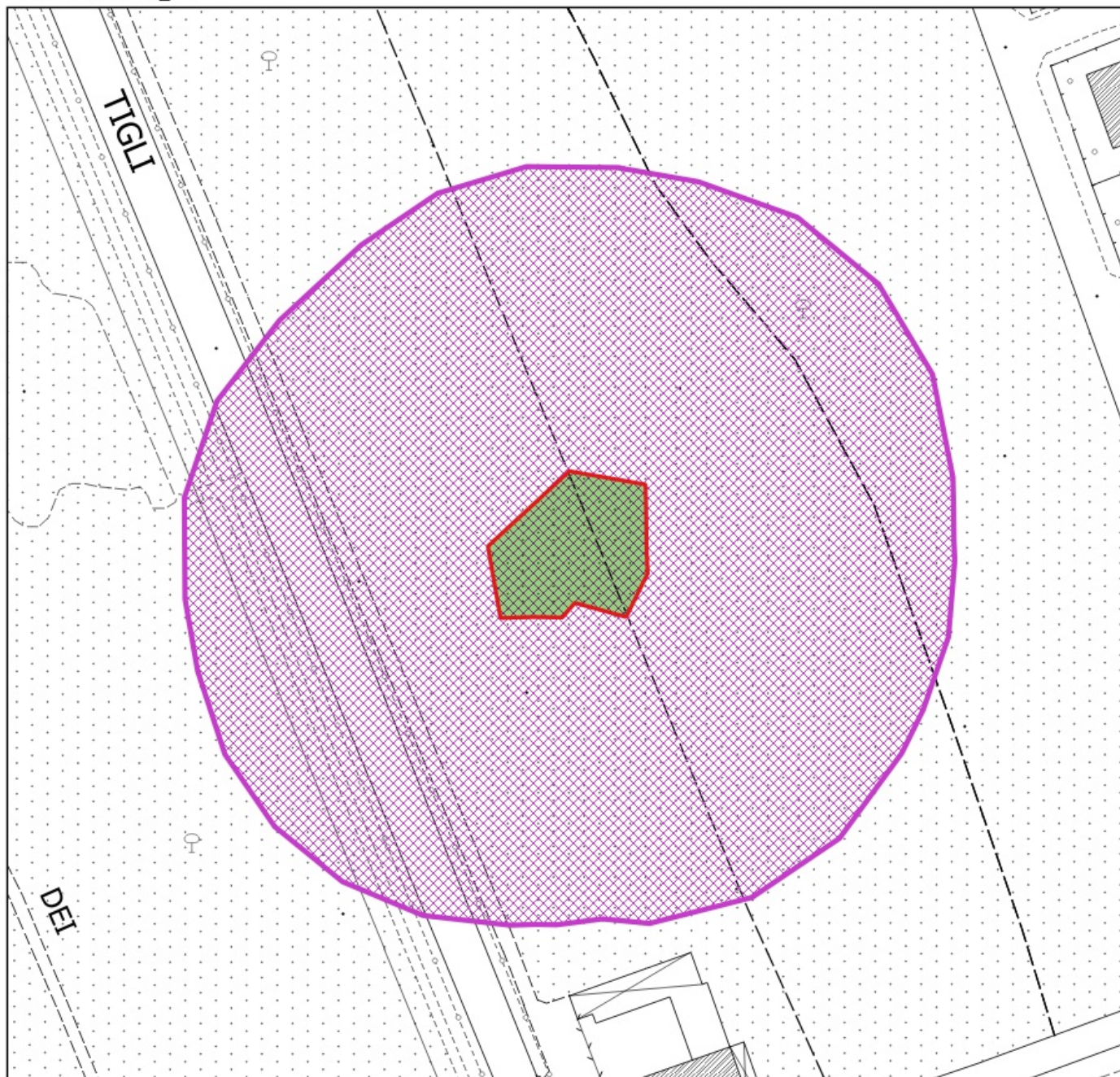
- Foglio n. 27, Particella n. 802


- Foglio n. 27, Particella n. 107



**OGGETTO: L.R. N° 39/2000 e ss. mm. ed ii. - Catasto incendi boschivi
Estratto Cartografico**

ID fuochi: 2016_18



 Area percorsa da fuochi

 Area classificata come "Bosco"

 Area situata entro 50 m dai boschi percorsi da fuochi

 Area classificata come "Non Bosco"



OGGETTO: L.R. N° 39/2000 e ss. mm. ed ii. - Catasto incendi boschivi

Fascicolo Territoriale n. 01 del 2017

Incendio ricadente nel comune di: Viareggio - Località: TORRE DEL LAGO PUCCINI

Legge regione Toscana n°39 del 21 marzo 2000 e successive modificazione ed integrazioni, concernenti la gestione del catasto dei boschi percorsi dal fuoco e dei pascoli percorsi dal fuoco situati entro 50 metri da tali boschi

Data incendio: 10/08/2017

Scadenze vigenti sull'area

- Divieto ex Art. 76 Comma 4/a (durata 10 anni): Scade il 10/08/2027
- Divieto ex Art. 76 Comma 4/b (durata 5 anni): Scade il 10/08/2022
- Divieto ex Art. 76 Comma 5/a (durata 15 anni): Scade il 10/08/2032
- Divieto ex Art. 76 Comma 5/b (durata 20 anni): Scade il 10/08/2037
- Divieto ex Art. 76 Comma 7 (durata 5 anni): Scade il 10/08/2022

Elenco delle particelle catastali ricadenti all'interno delle aree soggette a vincolo


- Foglio n. 41, Particella n. 863



OGGETTO: L.R. N° 39/2000 e ss. mm. ed ii. - Catasto incendi boschivi
Estratto Cartografico

ID fuochi: 2017_01



 Area percorsa da fuochi

 Area classificata come "Bosco"

 Area situata entro 50 m dai boschi percorsi da fuochi

 Area classificata come "Non Bosco"



OGGETTO: L.R. N° 39/2000 e ss. mm. ed ii. - Catasto incendi boschivi

Fascicolo Territoriale n. 02 del 2017

Incendio ricadente nel comune di: Viareggio - Località: PINETA DI LEVANTE

Legge regione Toscana n°39 del 21 marzo 2000 e successive modificazione ed integrazioni, concernenti la gestione del catasto dei boschi percorsi dal fuoco e dei pascoli percorsi dal fuoco situati entro 50 metri da tali boschi

Data incendio: 11/08/2017

Scadenze vigenti sull'area

- Divieto ex Art. 76 Comma 4/a (durata 10 anni): Scade il 11/08/2027
- Divieto ex Art. 76 Comma 4/b (durata 5 anni): Scade il 11/08/2022
- Divieto ex Art. 76 Comma 5/a (durata 15 anni): Scade il 11/08/2032
- Divieto ex Art. 76 Comma 5/b (durata 20 anni): Scade il 11/08/2037
- Divieto ex Art. 76 Comma 7 (durata 5 anni): Scade il 11/08/2022

Elenco delle particelle catastali ricadenti all'interno delle aree soggette a vincolo


- Foglio n. 27, Particella n. 97
- Foglio n. 27, Particella n. 881
- Foglio n. 27, Particella n. 106
- Foglio n. 27, Particella n. 102





OGGETTO: L.R. N° 39/2000 e ss. mm. ed ii. - Catasto incendi boschivi
Estratto Cartografico

ID fuochi: 2017_02



 Area percorsa da fuochi

 Area classificata come "Bosco"

 Area situata entro 50 m dai boschi percorsi da fuochi

 Area classificata come "Non Bosco"



OGGETTO: L.R. N° 39/2000 e ss. mm. ed ii. - Catasto incendi boschivi

Fascicolo Territoriale n. 03 del 2017

Incendio ricadente nel comune di: Viareggio - Località: DARSENA

Legge regione Toscana n°39 del 21 marzo 2000 e successive modificazione ed integrazioni, concernenti la gestione del catasto dei boschi percorsi dal fuoco e dei pascoli percorsi dal fuoco situati entro 50 metri da tali boschi

Data incendio: 12/07/2017

Scadenze vigenti sull'area

- Divieto ex Art. 76 Comma 4/a (durata 10 anni): Scade il 12/07/2027
- Divieto ex Art. 76 Comma 4/b (durata 5 anni): Scade il 12/07/2022
- Divieto ex Art. 76 Comma 5/a (durata 15 anni): Scade il 12/07/2032
- Divieto ex Art. 76 Comma 5/b (durata 20 anni): Scade il 12/07/2037
- Divieto ex Art. 76 Comma 7 (durata 5 anni): Scade il 12/07/2022

Elenco delle particelle catastali ricadenti all'interno delle aree soggette a vincolo

- Foglio n. 27, Particella n. 991

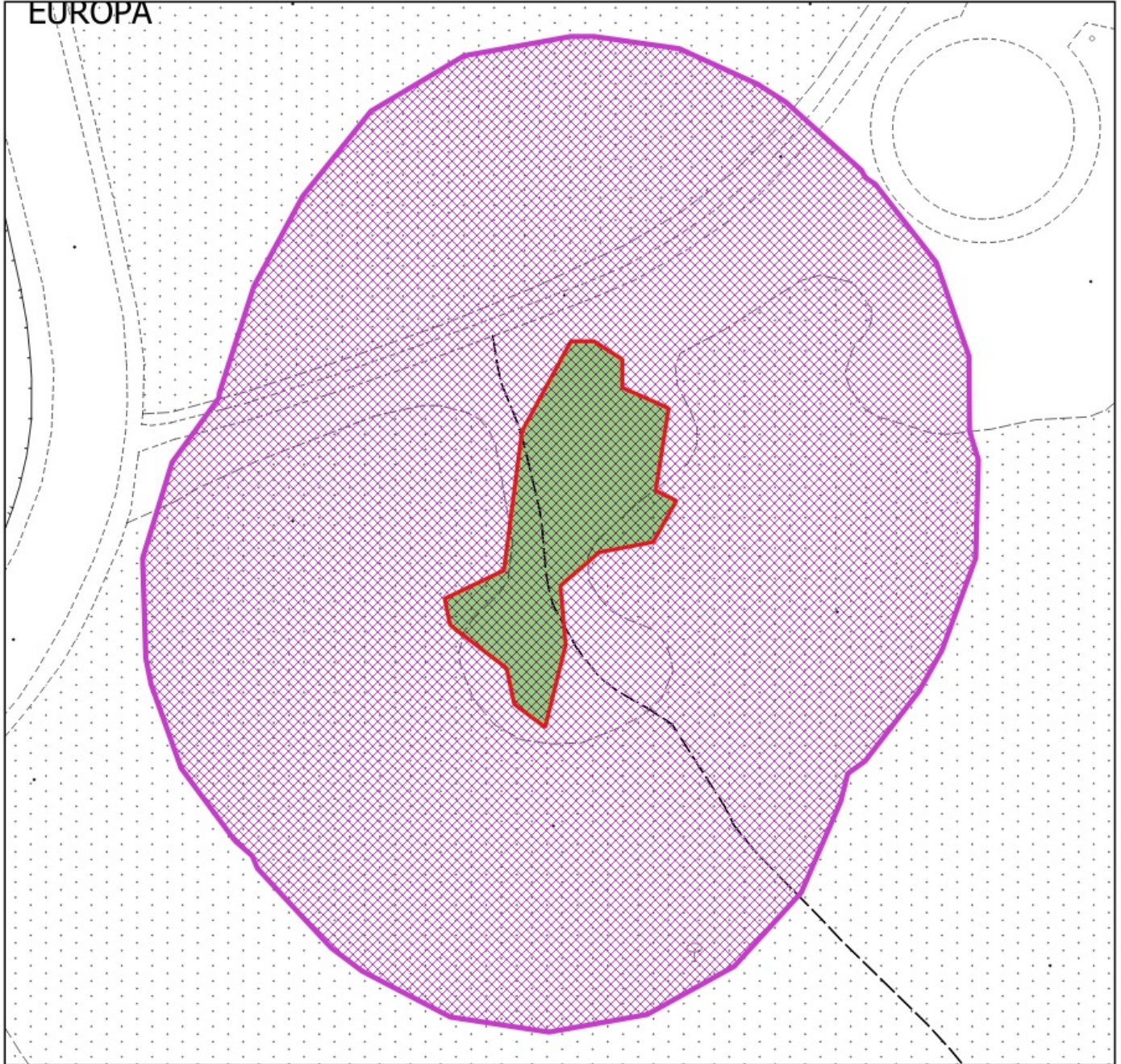
- Foglio n. 27, Particella n. 876




OGGETTO: L.R. N° 39/2000 e ss. mm. ed ii. - Catasto incendi boschivi
Estratto Cartografico


ID fuochi: 2017_03

EUROPA



 Area percorsa da fuochi

 Area classificata come "Bosco"

 Area situata entro 50 m dai boschi percorsi da fuochi

 Area classificata come "Non Bosco"



OGGETTO: L.R. N° 39/2000 e ss. mm. ed ii. - Catasto incendi boschivi

Fascicolo Territoriale n. 04 del 2017

Incendio ricadente nel comune di: Viareggio - Località: PINETA DI LEVANTE

Legge regione Toscana n°39 del 21 marzo 2000 e successive modificazione ed integrazioni, concernenti la gestione del catasto dei boschi percorsi dal fuoco e dei pascoli percorsi dal fuoco situati entro 50 metri da tali boschi

Data incendio: 16/07/2017

Scadenze vigenti sull'area

- Divieto ex Art. 76 Comma 4/a (durata 10 anni): Scade il 16/07/2027
- Divieto ex Art. 76 Comma 4/b (durata 5 anni): Scade il 16/07/2022
- Divieto ex Art. 76 Comma 5/a (durata 15 anni): Scade il 16/07/2032
- Divieto ex Art. 76 Comma 5/b (durata 20 anni): Scade il 16/07/2037
- Divieto ex Art. 76 Comma 7 (durata 5 anni): Scade il 16/07/2022

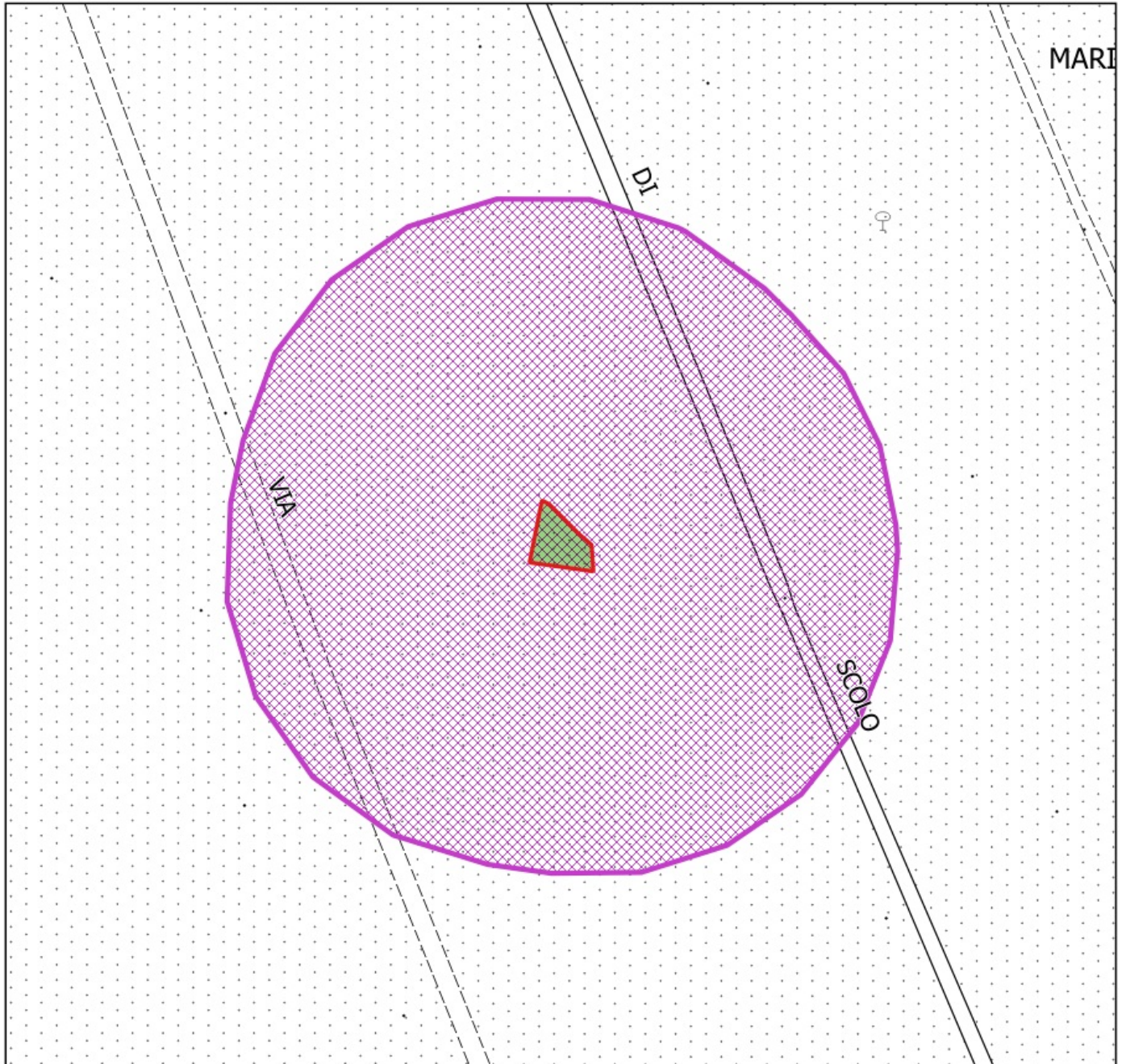
Elenco delle particelle catastali ricadenti all'interno delle aree soggette a vincolo


- Foglio n. 27, Particella n. 97
- Foglio n. 27, Particella n. 107
- Foglio n. 27, Particella n. 106
- Foglio n. 27, Particella n. 102
- Foglio n. 28, Particella n. 6
- Foglio n. 28, Particella n. 5
- Foglio n. 28, Particella n. 11





OGGETTO: L.R. N° 39/2000 e ss. mm. ed ii. - Catasto incendi boschivi
Estratto Cartografico

ID fuochi: 2017_04



 Area percorsa da fuochi

 Area classificata come "Bosco"

 Area situata entro 50 m dai boschi percorsi da fuochi

 Area classificata come "Non Bosco"



OGGETTO: L.R. N° 39/2000 e ss. mm. ed ii. - Catasto incendi boschivi

Fascicolo Territoriale n. 05 del 2017

Incendio ricadente nel comune di: Viareggio - Località: VIALE DEI TIGLI

Legge regione Toscana n°39 del 21 marzo 2000 e successive modificazione ed integrazioni, concernenti la gestione del catasto dei boschi percorsi dal fuoco e dei pascoli percorsi dal fuoco situati entro 50 metri da tali boschi

Data incendio: 17/07/2017

Scadenze vigenti sull'area

- Divieto ex Art. 76 Comma 4/a (durata 10 anni): Scade il 17/07/2027
- Divieto ex Art. 76 Comma 4/b (durata 5 anni): Scade il 17/07/2022
- Divieto ex Art. 76 Comma 5/a (durata 15 anni): Scade il 17/07/2032
- Divieto ex Art. 76 Comma 5/b (durata 20 anni): Scade il 17/07/2037
- Divieto ex Art. 76 Comma 7 (durata 5 anni): Scade il 17/07/2022

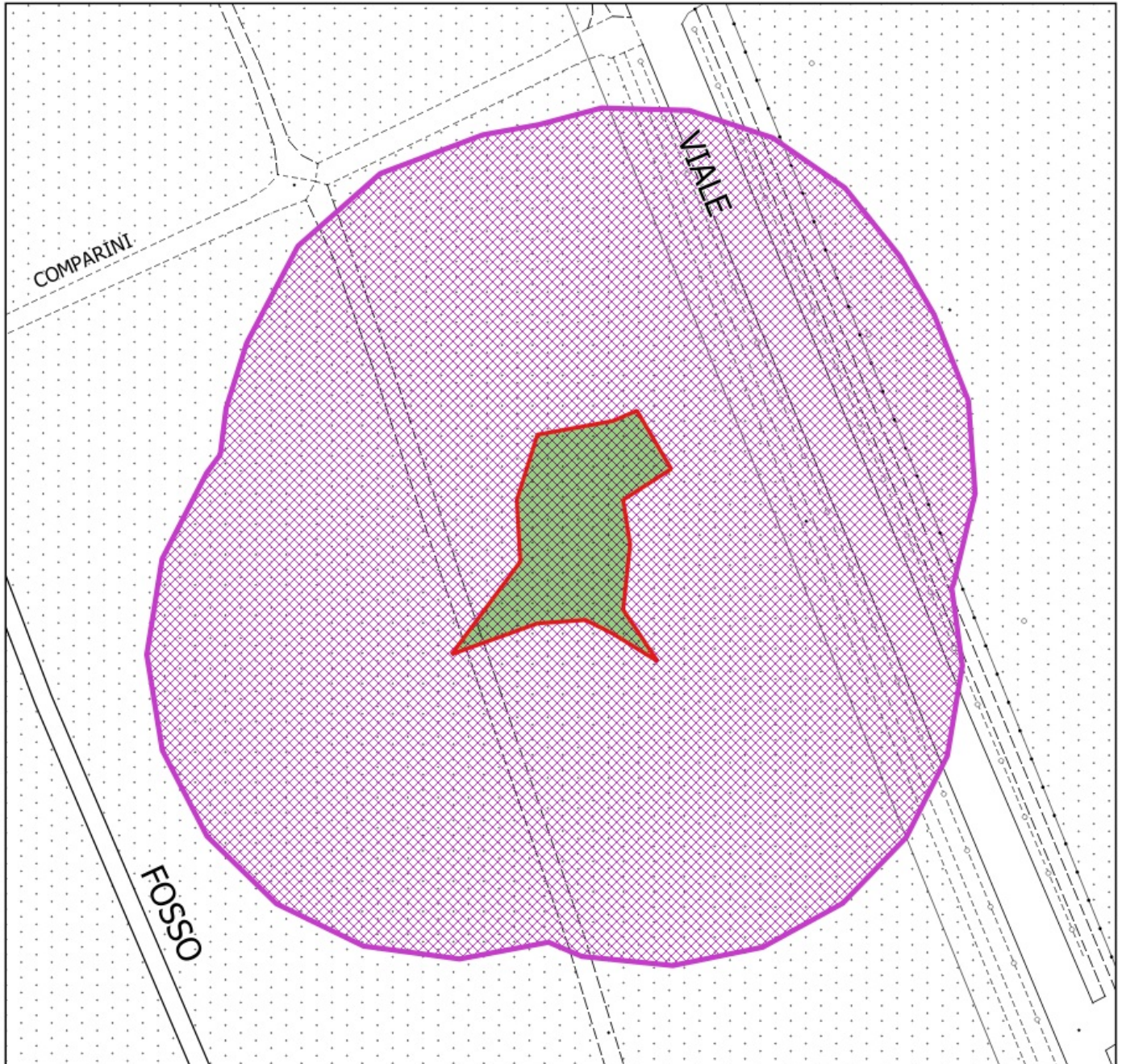
Elenco delle particelle catastali ricadenti all'interno delle aree soggette a vincolo


- Foglio n. 33, Particella n. 10
- Foglio n. 33, Particella n. 5
- Foglio n. 34, Particella n. 299
- Foglio n. 34, Particella n. 222
- Foglio n. 34, Particella n. 221



**OGGETTO: L.R. N° 39/2000 e ss. mm. ed ii. - Catasto incendi boschivi
Estratto Cartografico**

ID fuochi: 2017_05



 Area percorsa da fuochi

 Area classificata come "Bosco"

 Area situata entro 50 m dai boschi percorsi da fuochi

 Area classificata come "Non Bosco"



OGGETTO: L.R. N° 39/2000 e ss. mm. ed ii. - Catasto incendi boschivi

Fascicolo Territoriale n. 06 del 2017

Incendio ricadente nel comune di: Viareggio - Località: PINETA DI LEVANTE

Legge regione Toscana n°39 del 21 marzo 2000 e successive modificazione ed integrazioni, concernenti la gestione del catasto dei boschi percorsi dal fuoco e dei pascoli percorsi dal fuoco situati entro 50 metri da tali boschi

Data incendio: 17/08/2017

Scadenze vigenti sull'area

- Divieto ex Art. 76 Comma 4/a (durata 10 anni): Scade il 17/08/2027
- Divieto ex Art. 76 Comma 4/b (durata 5 anni): Scade il 17/08/2022
- Divieto ex Art. 76 Comma 5/a (durata 15 anni): Scade il 17/08/2032
- Divieto ex Art. 76 Comma 5/b (durata 20 anni): Scade il 17/08/2037
- Divieto ex Art. 76 Comma 7 (durata 5 anni): Scade il 17/08/2022

Elenco delle particelle catastali ricadenti all'interno delle aree soggette a vincolo

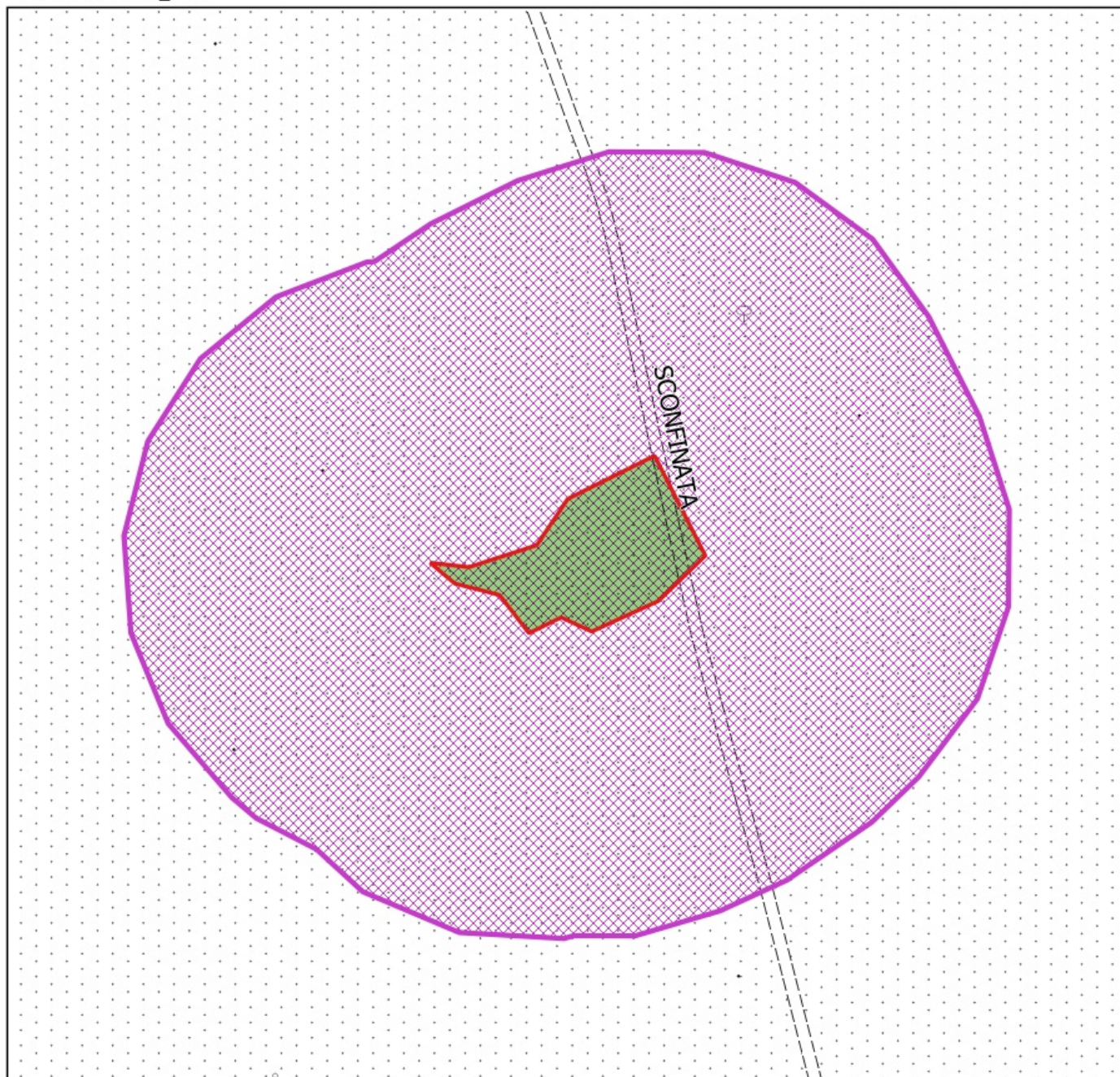
- Foglio n. 41, Particella n. 750


- Foglio n. 41, Particella n. 748



**OGGETTO: L.R. N° 39/2000 e ss. mm. ed ii. - Catasto incendi boschivi
Estratto Cartografico**

ID fuochi: 2017_06.1



 Area percorsa da fuochi

 Area classificata come "Bosco"

 Area situata entro 50 m dai boschi percorsi da fuochi

 Area classificata come "Non Bosco"



OGGETTO: L.R. N° 39/2000 e ss. mm. ed ii. - Catasto incendi boschivi

Fascicolo Territoriale n. 06 del 2017

Incendio ricadente nel comune di: Viareggio - Località: PINETA DI LEVANTE

Legge regione Toscana n°39 del 21 marzo 2000 e successive modificazione ed integrazioni, concernenti la gestione del catasto dei boschi percorsi dal fuoco e dei pascoli percorsi dal fuoco situati entro 50 metri da tali boschi

Data incendio: 17/08/2017

Scadenze vigenti sull'area

- Divieto ex Art. 76 Comma 4/a (durata 10 anni): Scade il 17/08/2027
- Divieto ex Art. 76 Comma 4/b (durata 5 anni): Scade il 17/08/2022
- Divieto ex Art. 76 Comma 5/a (durata 15 anni): Scade il 17/08/2032
- Divieto ex Art. 76 Comma 5/b (durata 20 anni): Scade il 17/08/2037
- Divieto ex Art. 76 Comma 7 (durata 5 anni): Scade il 17/08/2022

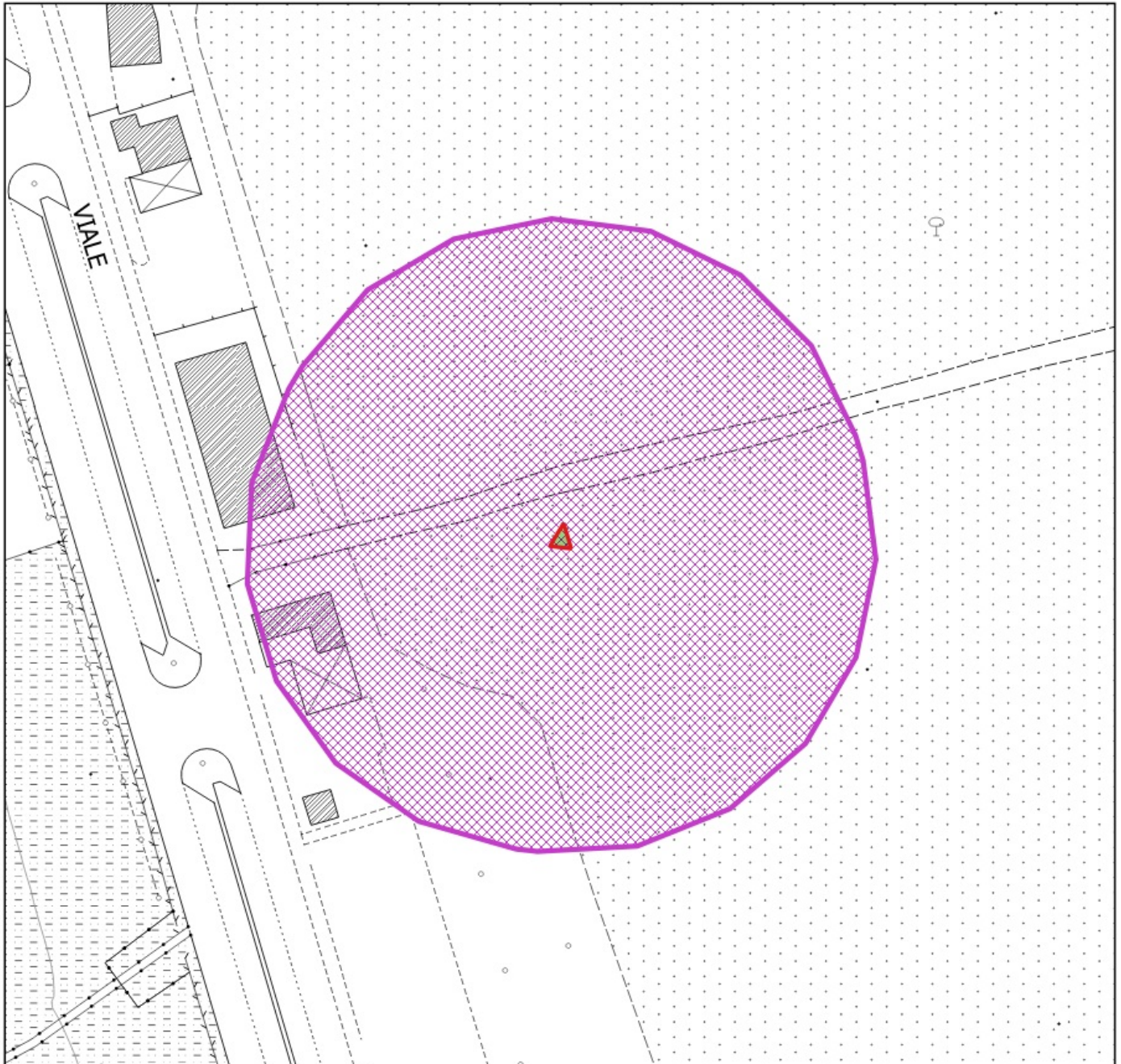
Elenco delle particelle catastali ricadenti all'interno delle aree soggette a vincolo


- Foglio n. 41, Particella n. 782
- Foglio n. 41, Particella n. 15
- Foglio n. 41, Particella n. 700
- Foglio n. 41, Particella n. 736




**OGGETTO: L.R. N° 39/2000 e ss. mm. ed ii. - Catasto incendi boschivi
Estratto Cartografico**

ID fuochi: 2017_06.2



 Area percorsa da fuochi

 Area classificata come "Bosco"

 Area situata entro 50 m dai boschi percorsi da fuochi

 Area classificata come "Non Bosco"



OGGETTO: L.R. N° 39/2000 e ss. mm. ed ii. - Catasto incendi boschivi

Fascicolo Territoriale n. 07 del 2017

Incendio ricadente nel comune di: Viareggio - Località: VIA DEL BALIPEDIO

Legge regione Toscana n°39 del 21 marzo 2000 e successive modificazione ed integrazioni, concernenti la gestione del catasto dei boschi percorsi dal fuoco e dei pascoli percorsi dal fuoco situati entro 50 metri da tali boschi

Data incendio: 17/08/2017

Scadenze vigenti sull'area

- Divieto ex Art. 76 Comma 4/a (durata 10 anni): Scade il 17/08/2027
- Divieto ex Art. 76 Comma 4/b (durata 5 anni): Scade il 17/08/2022
- Divieto ex Art. 76 Comma 5/a (durata 15 anni): Scade il 17/08/2032
- Divieto ex Art. 76 Comma 5/b (durata 20 anni): Scade il 17/08/2037
- Divieto ex Art. 76 Comma 7 (durata 5 anni): Scade il 17/08/2022

Elenco delle particelle catastali ricadenti all'interno delle aree soggette a vincolo

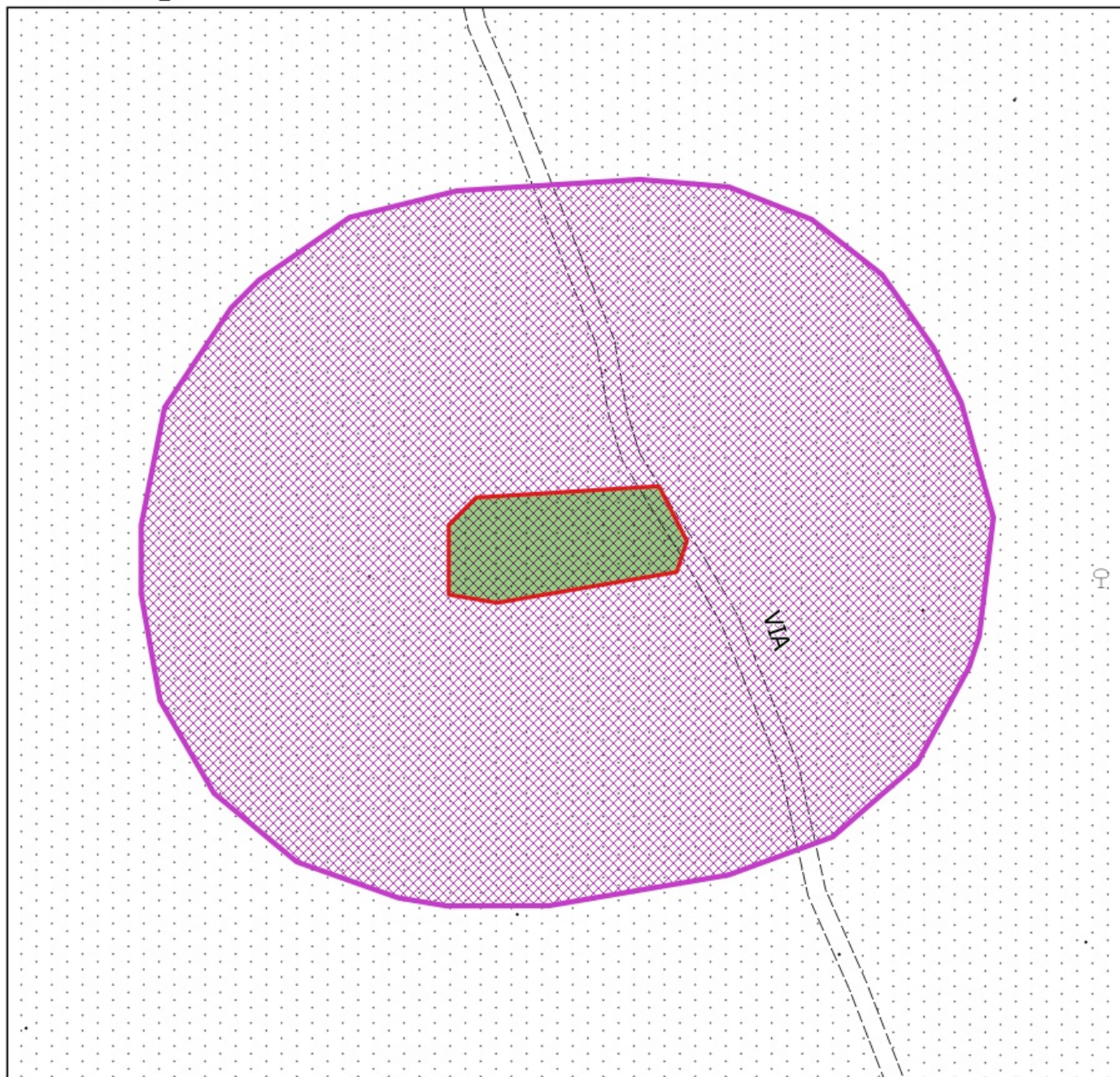
- Foglio n. 28, Particella n. 3


- Foglio n. 28, Particella n. 103



OGGETTO: L.R. N° 39/2000 e ss. mm. ed ii. - Catasto incendi boschivi
Estratto Cartografico

ID fuochi: 2017_07



 Area percorsa da fuochi

 Area classificata come "Bosco"

 Area situata entro 50 m dai boschi percorsi da fuochi

 Area classificata come "Non Bosco"



OGGETTO: L.R. N° 39/2000 e ss. mm. ed ii. - Catasto incendi boschivi

Fascicolo Territoriale n. 08 del 2017

Incendio ricadente nel comune di: Viareggio - Località: PINETA DI LEVANTE

Legge regione Toscana n°39 del 21 marzo 2000 e successive modificazione ed integrazioni, concernenti la gestione del catasto dei boschi percorsi dal fuoco e dei pascoli percorsi dal fuoco situati entro 50 metri da tali boschi

Data incendio: 21/07/2017

Scadenze vigenti sull'area

- Divieto ex Art. 76 Comma 4/a (durata 10 anni): Scade il 21/07/2027
- Divieto ex Art. 76 Comma 4/b (durata 5 anni): Scade il 21/07/2022
- Divieto ex Art. 76 Comma 5/a (durata 15 anni): Scade il 21/07/2032
- Divieto ex Art. 76 Comma 5/b (durata 20 anni): Scade il 21/07/2037
- Divieto ex Art. 76 Comma 7 (durata 5 anni): Scade il 21/07/2022

Elenco delle particelle catastali ricadenti all'interno delle aree soggette a vincolo


- Foglio n. 27, Particella n. 97
- Foglio n. 27, Particella n. 881
- Foglio n. 27, Particella n. 106
- Foglio n. 27, Particella n. 102



OGGETTO: L.R. N° 39/2000 e ss. mm. ed ii. - Catasto incendi boschivi
Estratto Cartografico

ID fuochi: 2017_08



 Area percorsa da fuochi

 Area classificata come "Bosco"

 Area situata entro 50 m dai boschi percorsi da fuochi

 Area classificata come "Non Bosco"



OGGETTO: L.R. N° 39/2000 e ss. mm. ed ii. - Catasto incendi boschivi

Fascicolo Territoriale n. 09 del 2017

Incendio ricadente nel comune di: Viareggio - Località: LA LECCIONA

Legge regione Toscana n°39 del 21 marzo 2000 e successive modificazione ed integrazioni, concernenti la gestione del catasto dei boschi percorsi dal fuoco e dei pascoli percorsi dal fuoco situati entro 50 metri da tali boschi

Data incendio: 21/08/2017

Scadenze vigenti sull'area

- Divieto ex Art. 76 Comma 4/a (durata 10 anni): Scade il 21/08/2027
- Divieto ex Art. 76 Comma 4/b (durata 5 anni): Scade il 21/08/2022
- Divieto ex Art. 76 Comma 5/a (durata 15 anni): Scade il 21/08/2032
- Divieto ex Art. 76 Comma 5/b (durata 20 anni): Scade il 21/08/2037
- Divieto ex Art. 76 Comma 7 (durata 5 anni): Scade il 21/08/2022

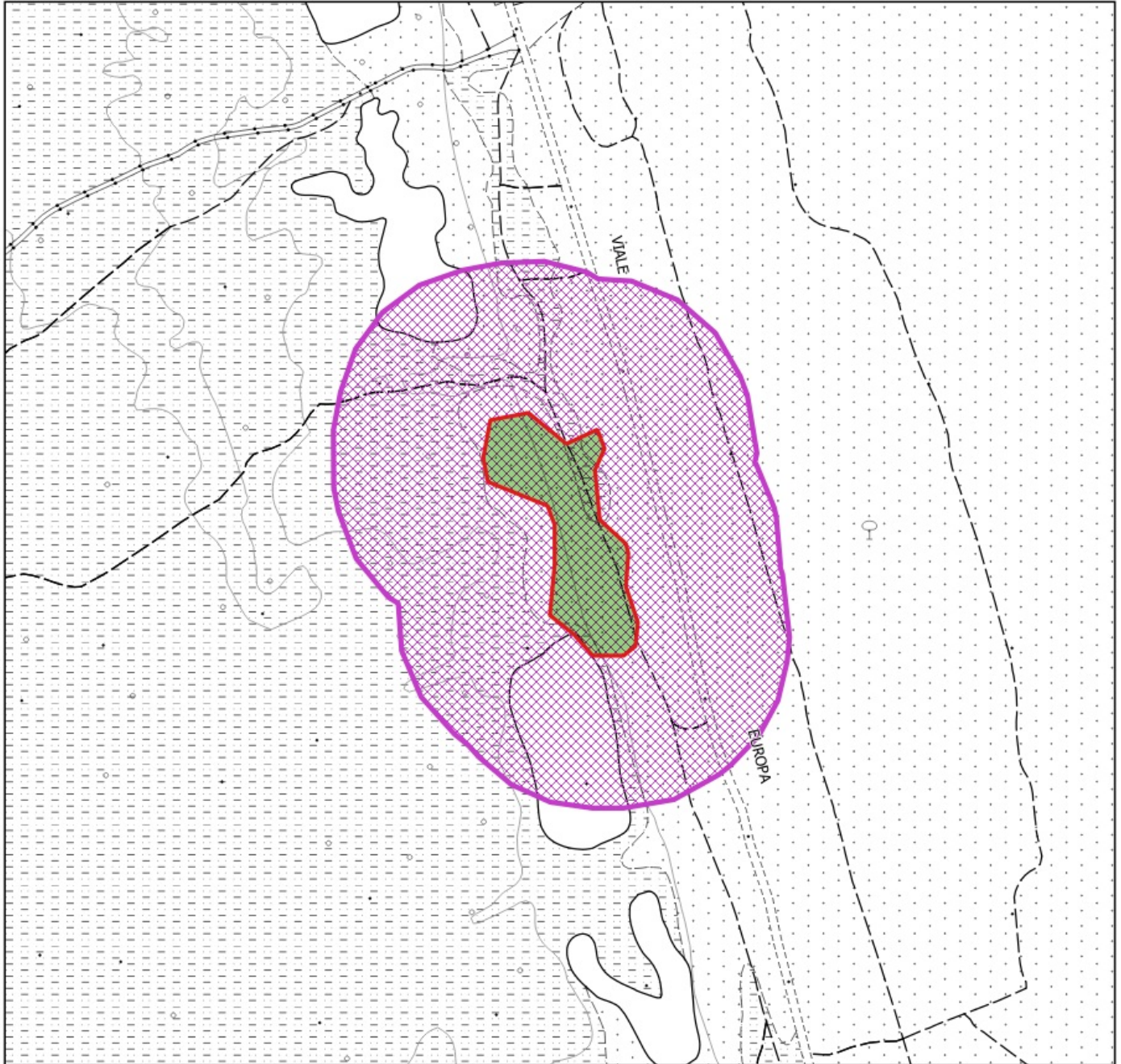
Elenco delle particelle catastali ricadenti all'interno delle aree soggette a vincolo


- | |
|----------------------------------|
| - Foglio n. 36, Particella n. 13 |
| - Foglio n. 36, Particella n. 1 |
| - Foglio n. 36, Particella n. 23 |



OGGETTO: L.R. N° 39/2000 e ss. mm. ed ii. - Catasto incendi boschivi
Estratto Cartografico

ID fuochi: 2017_09



 Area percorsa da fuochi

 Area classificata come "Bosco"

 Area situata entro 50 m dai boschi percorsi da fuochi

 Area classificata come "Non Bosco"



OGGETTO: L.R. N° 39/2000 e ss. mm. ed ii. - Catasto incendi boschivi

Fascicolo Territoriale n. 10 del 2017

Incendio ricadente nel comune di: Viareggio - Località: LA LECCIONA

Legge regione Toscana n°39 del 21 marzo 2000 e successive modificazione ed integrazioni, concernenti la gestione del catasto dei boschi percorsi dal fuoco e dei pascoli percorsi dal fuoco situati entro 50 metri da tali boschi

Data incendio: 24/04/2017

Scadenze vigenti sull'area

- Divieto ex Art. 76 Comma 4/a (durata 10 anni): Scade il 24/04/2027
- Divieto ex Art. 76 Comma 4/b (durata 5 anni): Scade il 24/04/2022
- Divieto ex Art. 76 Comma 5/a (durata 15 anni): Scade il 24/04/2032
- Divieto ex Art. 76 Comma 5/b (durata 20 anni): Scade il 24/04/2037
- Divieto ex Art. 76 Comma 7 (durata 5 anni): Scade il 24/04/2022

Elenco delle particelle catastali ricadenti all'interno delle aree soggette a vincolo


- | |
|----------------------------------|
| - Foglio n. 33, Particella n. 1 |
| - Foglio n. 33, Particella n. 11 |
| - Foglio n. 33, Particella n. 6 |



OGGETTO: L.R. N° 39/2000 e ss. mm. ed ii. - Catasto incendi boschivi
Estratto Cartografico

ID fuochi: 2017_10



 Area percorsa da fuochi

 Area classificata come "Bosco"

 Area situata entro 50 m dai boschi percorsi da fuochi

 Area classificata come "Non Bosco"



OGGETTO: L.R. N° 39/2000 e ss. mm. ed ii. - Catasto incendi boschivi

Fascicolo Territoriale n. 11 del 2017

Incendio ricadente nel comune di: Viareggio - Località: Via delle Viareggine

Legge regione Toscana n°39 del 21 marzo 2000 e successive modificazione ed integrazioni, concernenti la gestione del catasto dei boschi percorsi dal fuoco e dei pascoli percorsi dal fuoco situati entro 50 metri da tali boschi

Data incendio: 27/07/2017

Scadenze vigenti sull'area

- Divieto ex Art. 76 Comma 4/a (durata 10 anni): Scade il 27/07/2027
- Divieto ex Art. 76 Comma 4/b (durata 5 anni): Scade il 27/07/2022
- Divieto ex Art. 76 Comma 5/a (durata 15 anni): Scade il 27/07/2032
- Divieto ex Art. 76 Comma 5/b (durata 20 anni): Scade il 27/07/2037
- Divieto ex Art. 76 Comma 7 (durata 5 anni): Scade il 27/07/2022

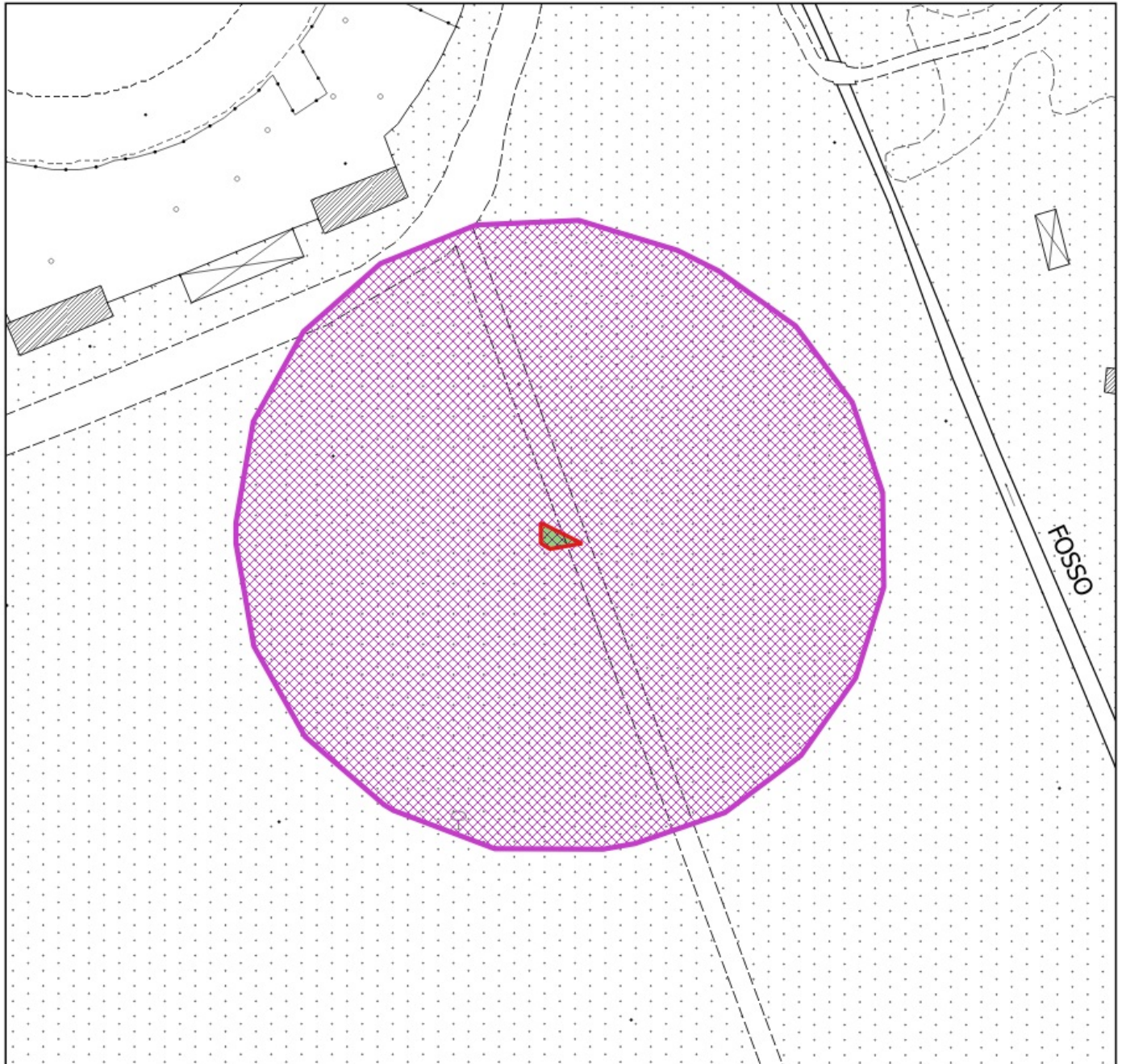
Elenco delle particelle catastali ricadenti all'interno delle aree soggette a vincolo


- Foglio n. 27, Particella n. 97
- Foglio n. 27, Particella n. 881
- Foglio n. 27, Particella n. 106
- Foglio n. 27, Particella n. 102




OGGETTO: L.R. N° 39/2000 e ss. mm. ed ii. - Catasto incendi boschivi
Estratto Cartografico

ID fuochi: 2017_11



 Area percorsa da fuochi

 Area classificata come "Bosco"

 Area situata entro 50 m dai boschi percorsi da fuochi

 Area classificata come "Non Bosco"



OGGETTO: L.R. N° 39/2000 e ss. mm. ed ii. - Catasto incendi boschivi

Fascicolo Territoriale n. 12 del 2017

Incendio ricadente nel comune di: Viareggio - Località: TORRE DEL LAGO PUCCINI

Legge regione Toscana n°39 del 21 marzo 2000 e successive modificazione ed integrazioni, concernenti la gestione del catasto dei boschi percorsi dal fuoco e dei pascoli percorsi dal fuoco situati entro 50 metri da tali boschi

Data incendio: 30/07/2017

Scadenze vigenti sull'area

- Divieto ex Art. 76 Comma 4/a (durata 10 anni): Scade il 30/07/2027
- Divieto ex Art. 76 Comma 4/b (durata 5 anni): Scade il 30/07/2022
- Divieto ex Art. 76 Comma 5/a (durata 15 anni): Scade il 30/07/2032
- Divieto ex Art. 76 Comma 5/b (durata 20 anni): Scade il 30/07/2037
- Divieto ex Art. 76 Comma 7 (durata 5 anni): Scade il 30/07/2022

Elenco delle particelle catastali ricadenti all'interno delle aree soggette a vincolo

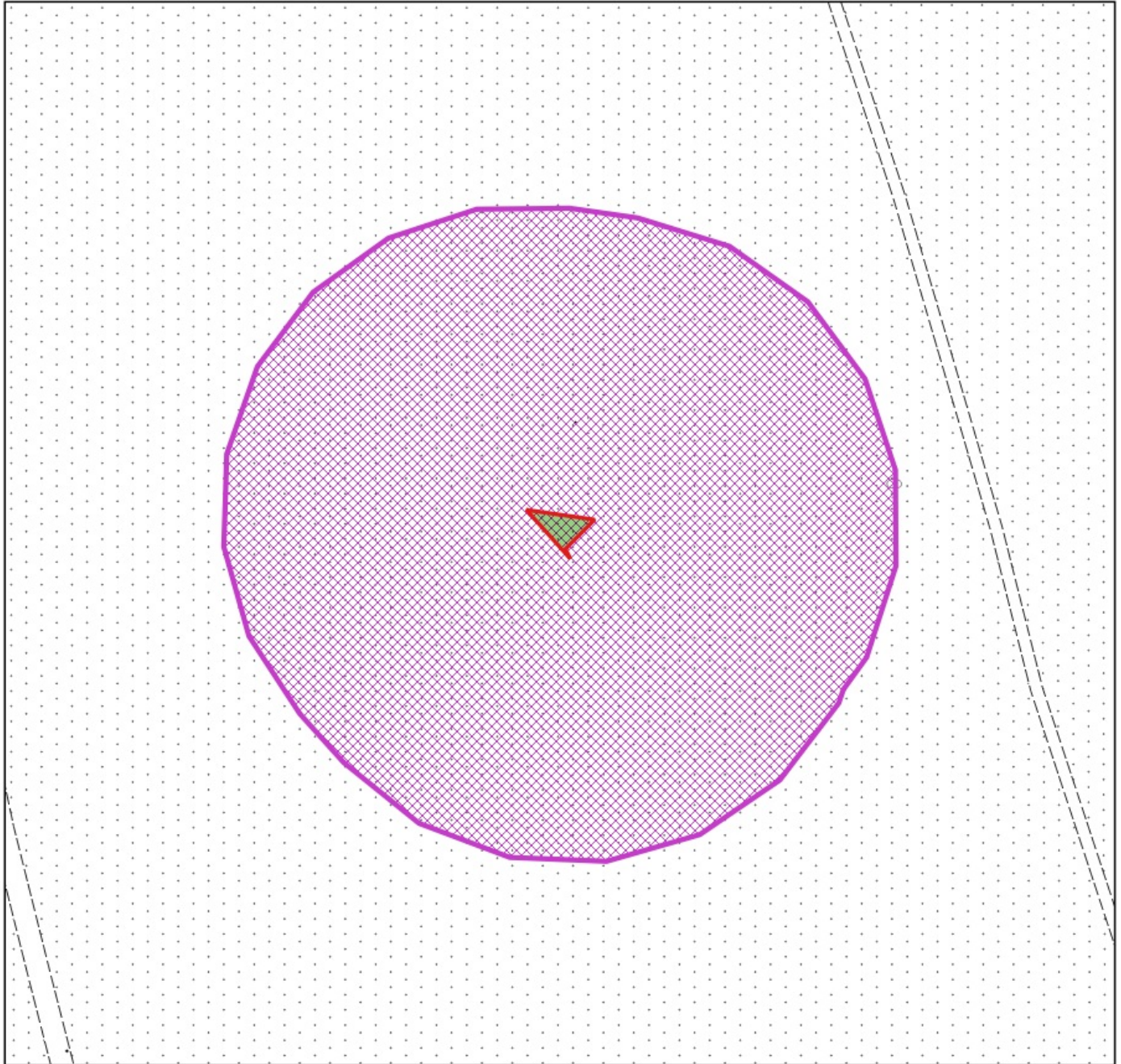
- Foglio n. 42, Particella n. 757


- Foglio n. 42, Particella n. 21




**OGGETTO: L.R. N° 39/2000 e ss. mm. ed ii. - Catasto incendi boschivi
Estratto Cartografico**

ID fuochi: 2017_12



 Area percorsa da fuochi

 Area classificata come "Bosco"

 Area situata entro 50 m dai boschi percorsi da fuochi

 Area classificata come "Non Bosco"



OGGETTO: L.R. N° 39/2000 e ss. mm. ed ii. - Catasto incendi boschivi

Fascicolo Territoriale n. 01 del 2018

Incendio ricadente nel comune di: Viareggio - Località: TORRE DEL LAGO PUCCINI

Legge regione Toscana n°39 del 21 marzo 2000 e successive modificazione ed integrazioni, concernenti la gestione del catasto dei boschi percorsi dal fuoco e dei pascoli percorsi dal fuoco situati entro 50 metri da tali boschi

Data incendio: 04/07/2018

Scadenze vigenti sull'area

- Divieto ex Art. 76 Comma 4/a (durata 10 anni): Scade il 04/07/2028
- Divieto ex Art. 76 Comma 4/b (durata 5 anni): Scade il 04/07/2023
- Divieto ex Art. 76 Comma 5/a (durata 15 anni): Scade il 04/07/2033
- Divieto ex Art. 76 Comma 5/b (durata 20 anni): Scade il 04/07/2038
- Divieto ex Art. 76 Comma 7 (durata 5 anni): Scade il 04/07/2023

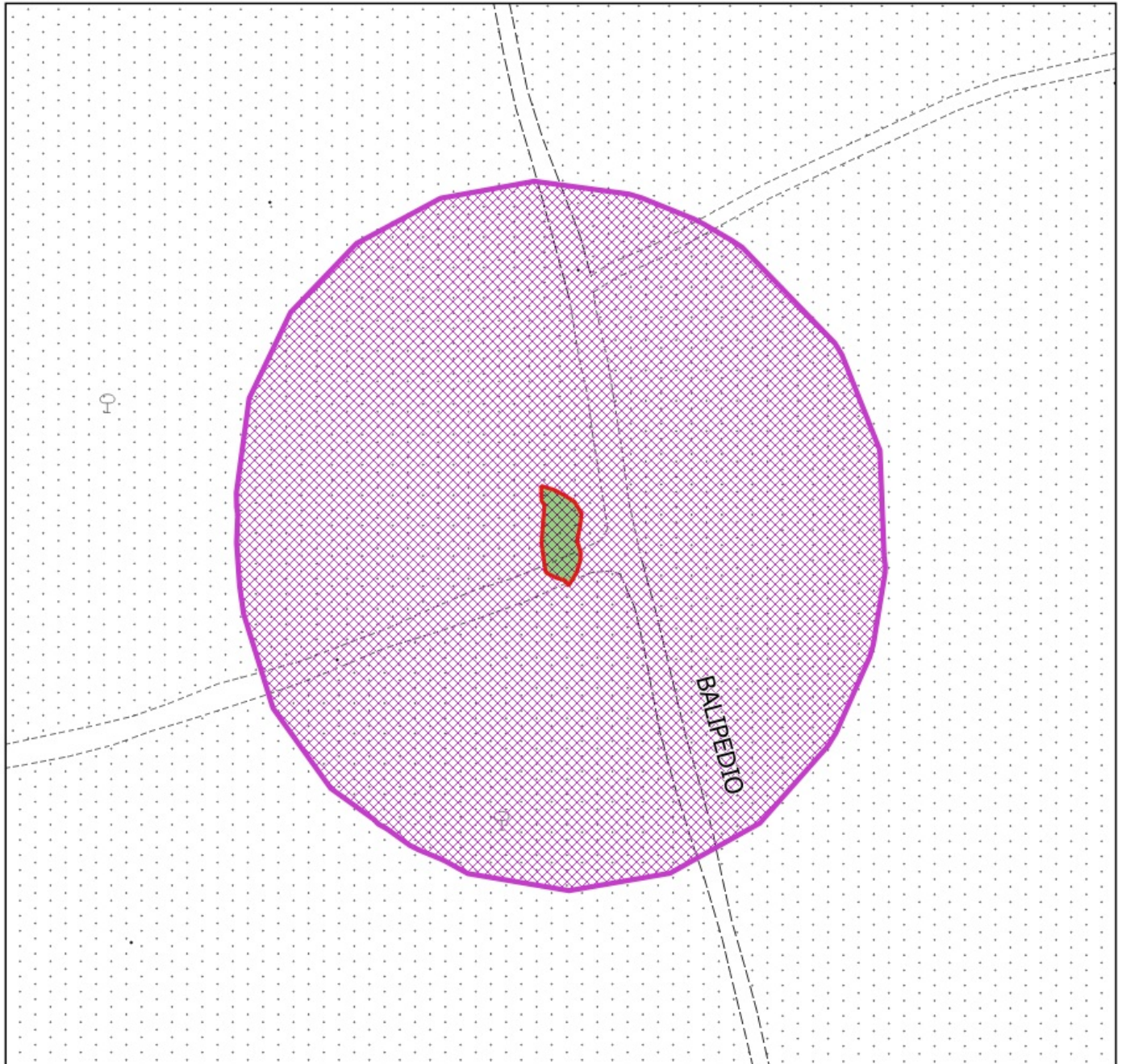
Elenco delle particelle catastali ricadenti all'interno delle aree soggette a vincolo


- Foglio n. 36, Particella n. 13
- Foglio n. 36, Particella n. 2
- Foglio n. 36, Particella n. 14
- Foglio n. 41, Particella n. 15
- Foglio n. 41, Particella n. 2



**OGGETTO: L.R. N° 39/2000 e ss. mm. ed ii. - Catasto incendi boschivi
Estratto Cartografico**

ID fuochi: 2018_01



 Area percorsa da fuochi

 Area classificata come "Bosco"

 Area situata entro 50 m dai boschi percorsi da fuochi

 Area classificata come "Non Bosco"



OGGETTO: L.R. N° 39/2000 e ss. mm. ed ii. - Catasto incendi boschivi

Fascicolo Territoriale n. 02 del 2018

Incendio ricadente nel comune di: Viareggio - Località: LA LECCIONA

Legge regione Toscana n°39 del 21 marzo 2000 e successive modificazione ed integrazioni, concernenti la gestione del catasto dei boschi percorsi dal fuoco e dei pascoli percorsi dal fuoco situati entro 50 metri da tali boschi

Data incendio: 05/08/2018

Scadenze vigenti sull'area

- Divieto ex Art. 76 Comma 4/a (durata 10 anni): Scade il 05/08/2028
- Divieto ex Art. 76 Comma 4/b (durata 5 anni): Scade il 05/08/2023
- Divieto ex Art. 76 Comma 5/a (durata 15 anni): Scade il 05/08/2033
- Divieto ex Art. 76 Comma 5/b (durata 20 anni): Scade il 05/08/2038
- Divieto ex Art. 76 Comma 7 (durata 5 anni): Scade il 05/08/2023

Elenco delle particelle catastali ricadenti all'interno delle aree soggette a vincolo

- Foglio n. 36, Particella n. 1


- Foglio n. 36, Particella n. 23




OGGETTO: L.R. N° 39/2000 e ss. mm. ed ii. - Catasto incendi boschivi
Estratto Cartografico

ID fuochi: 2018_02



 Area percorsa da fuochi

 Area classificata come "Bosco"

 Area situata entro 50 m dai boschi percorsi da fuochi

 Area classificata come "Non Bosco"



OGGETTO: L.R. N° 39/2000 e ss. mm. ed ii. - Catasto incendi boschivi

Fascicolo Territoriale n. 03 del 2018

Incendio ricadente nel comune di: Viareggio - Località: PINETA DI LEVANTE

Legge regione Toscana n°39 del 21 marzo 2000 e successive modificazione ed integrazioni, concernenti la gestione del catasto dei boschi percorsi dal fuoco e dei pascoli percorsi dal fuoco situati entro 50 metri da tali boschi

Data incendio: 08/08/2018

Scadenze vigenti sull'area

- Divieto ex Art. 76 Comma 4/a (durata 10 anni): Scade il 08/08/2028
- Divieto ex Art. 76 Comma 4/b (durata 5 anni): Scade il 08/08/2023
- Divieto ex Art. 76 Comma 5/a (durata 15 anni): Scade il 08/08/2033
- Divieto ex Art. 76 Comma 5/b (durata 20 anni): Scade il 08/08/2038
- Divieto ex Art. 76 Comma 7 (durata 5 anni): Scade il 08/08/2023

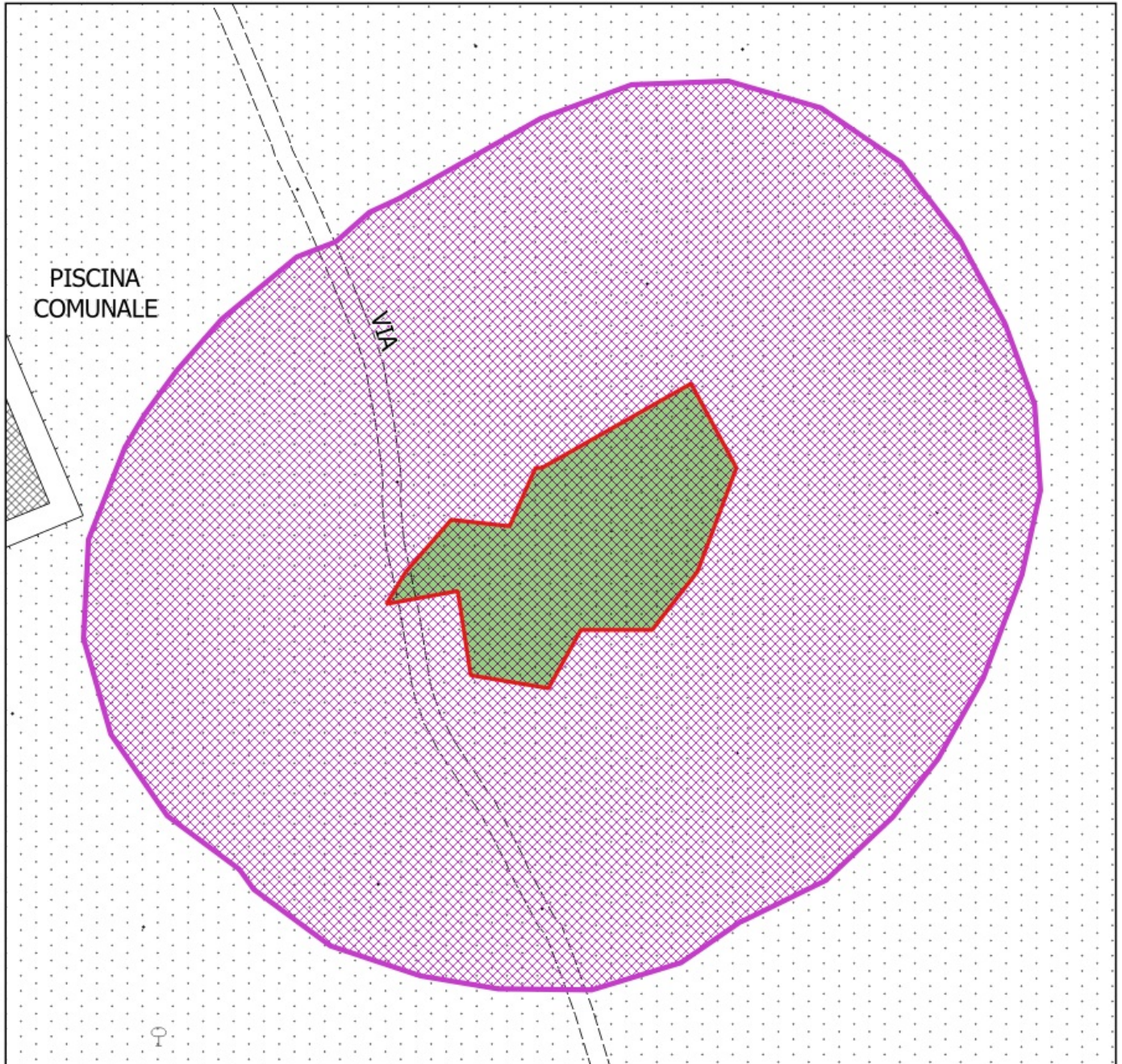
Elenco delle particelle catastali ricadenti all'interno delle aree soggette a vincolo


- Foglio n. 27, Particella n. 881
- Foglio n. 27, Particella n. 760
- Foglio n. 28, Particella n. 3
- Foglio n. 28, Particella n. 103




OGGETTO: L.R. N° 39/2000 e ss. mm. ed ii. - Catasto incendi boschivi
Estratto Cartografico

ID fuochi: 2018_03



 Area percorsa da fuochi

 Area classificata come "Bosco"

 Area situata entro 50 m dai boschi percorsi da fuochi

 Area classificata come "Non Bosco"



OGGETTO: L.R. N° 39/2000 e ss. mm. ed ii. - Catasto incendi boschivi

Fascicolo Territoriale n. 04 del 2018

Incendio ricadente nel comune di: Viareggio - Località: PINETA DI LEVANTE

Legge regione Toscana n°39 del 21 marzo 2000 e successive modificazione ed integrazioni, concernenti la gestione del catasto dei boschi percorsi dal fuoco e dei pascoli percorsi dal fuoco situati entro 50 metri da tali boschi

Data incendio: 19/06/2018

Scadenze vigenti sull'area

- Divieto ex Art. 76 Comma 4/a (durata 10 anni): Scade il 19/06/2028
- Divieto ex Art. 76 Comma 4/b (durata 5 anni): Scade il 19/06/2023
- Divieto ex Art. 76 Comma 5/a (durata 15 anni): Scade il 19/06/2033
- Divieto ex Art. 76 Comma 5/b (durata 20 anni): Scade il 19/06/2038
- Divieto ex Art. 76 Comma 7 (durata 5 anni): Scade il 19/06/2023

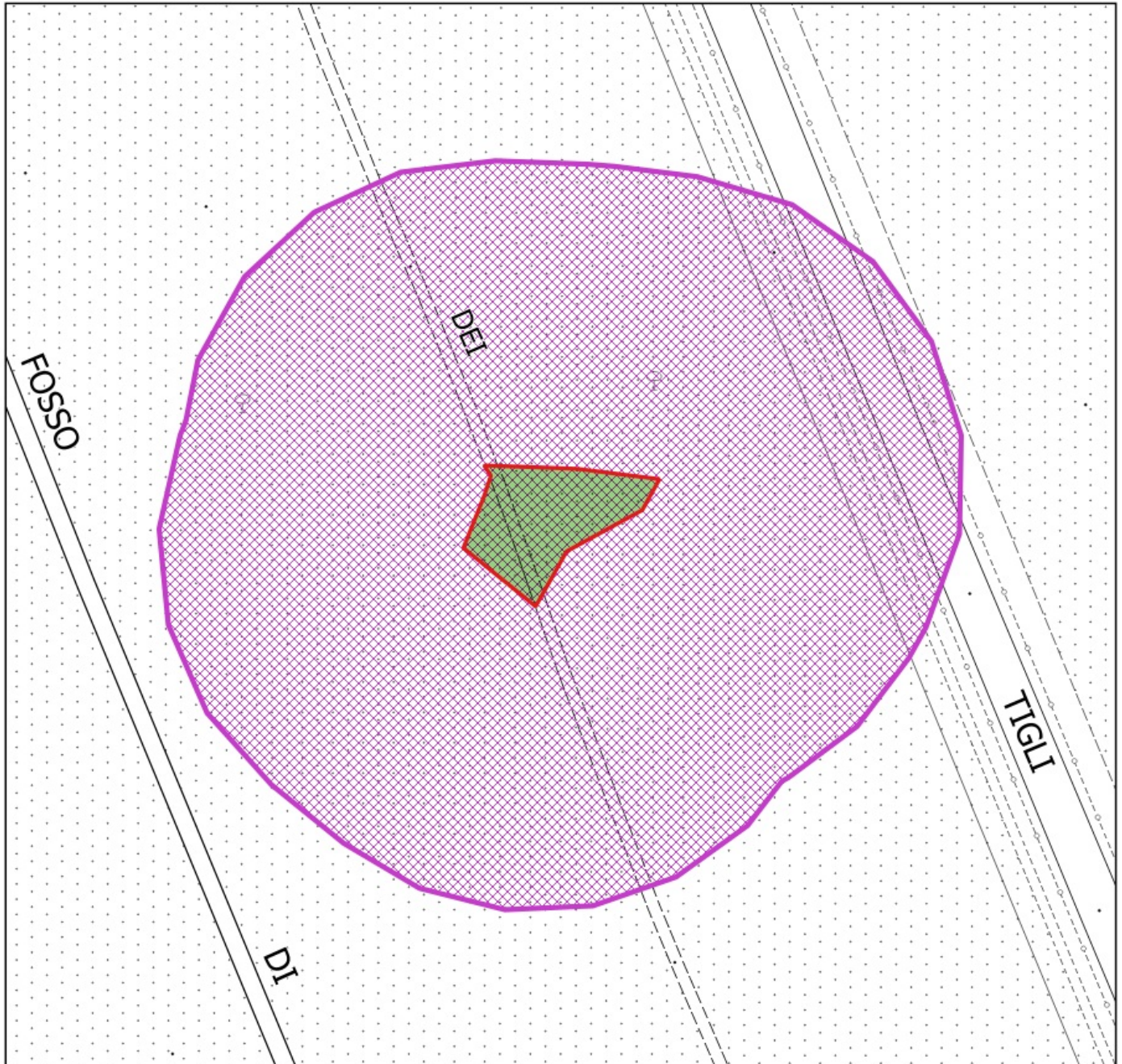
Elenco delle particelle catastali ricadenti all'interno delle aree soggette a vincolo




- Foglio n. 29, Particella n. 17



OGGETTO: L.R. N° 39/2000 e ss. mm. ed ii. - Catasto incendi boschivi
Estratto Cartografico

ID fuochi: 2018_04



- | | |
|---|--|
|  Area percorsa da fuochi |  Area classificata come "Bosco" |
|  Area situata entro 50 m dai boschi percorsi da fuochi |  Area classificata come "Non Bosco" |



OGGETTO: L.R. N° 39/2000 e ss. mm. ed ii. - Catasto incendi boschivi

Fascicolo Territoriale n. 05 del 2018

Incendio ricadente nel comune di: Viareggio - Località: VIALE DEI TIGLI

Legge regione Toscana n°39 del 21 marzo 2000 e successive modificazione ed integrazioni, concernenti la gestione del catasto dei boschi percorsi dal fuoco e dei pascoli percorsi dal fuoco situati entro 50 metri da tali boschi

Data incendio: 25/04/2018

Scadenze vigenti sull'area

- Divieto ex Art. 76 Comma 4/a (durata 10 anni): Scade il 25/04/2028
- Divieto ex Art. 76 Comma 4/b (durata 5 anni): Scade il 25/04/2023
- Divieto ex Art. 76 Comma 5/a (durata 15 anni): Scade il 25/04/2033
- Divieto ex Art. 76 Comma 5/b (durata 20 anni): Scade il 25/04/2038
- Divieto ex Art. 76 Comma 7 (durata 5 anni): Scade il 25/04/2023

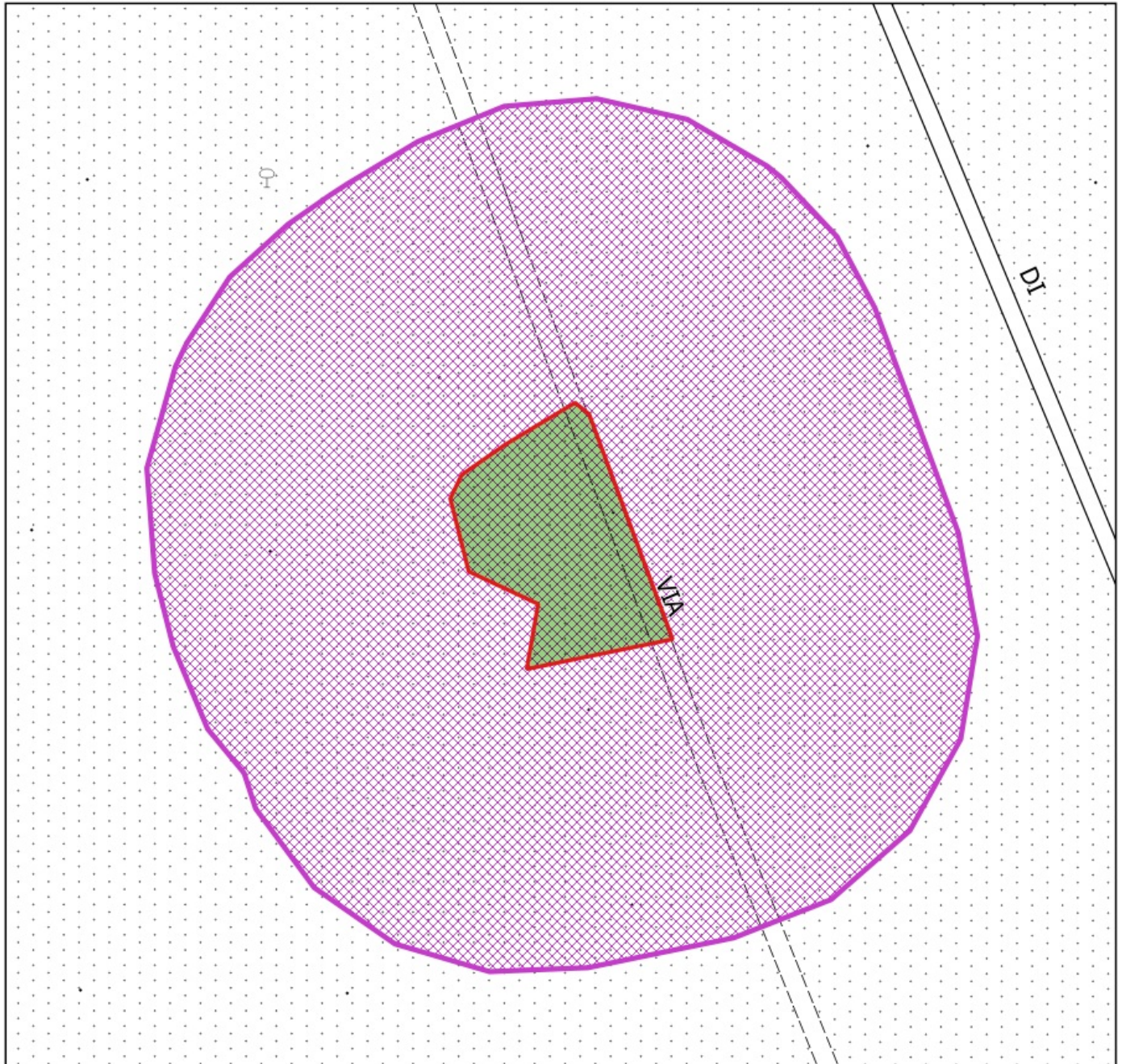
Elenco delle particelle catastali ricadenti all'interno delle aree soggette a vincolo


- Foglio n. 27, Particella n. 97
- Foglio n. 27, Particella n. 881
- Foglio n. 27, Particella n. 106
- Foglio n. 27, Particella n. 102
- Foglio n. 28, Particella n. 5
- Foglio n. 28, Particella n. 11
- Foglio n. 28, Particella n. 4



OGGETTO: L.R. N° 39/2000 e ss. mm. ed ii. - Catasto incendi boschivi
Estratto Cartografico

ID fuochi: 2018_05



 Area percorsa da fuochi

 Area classificata come "Bosco"

 Area situata entro 50 m dai boschi percorsi da fuochi

 Area classificata come "Non Bosco"



OGGETTO: L.R. N° 39/2000 e ss. mm. ed ii. - Catasto incendi boschivi

Fascicolo Territoriale n. 06 del 2018

Incendio ricadente nel comune di: Viareggio - Località: PINETA DI LEVANTE

Legge regione Toscana n°39 del 21 marzo 2000 e successive modificazione ed integrazioni, concernenti la gestione del catasto dei boschi percorsi dal fuoco e dei pascoli percorsi dal fuoco situati entro 50 metri da tali boschi

Data incendio: 27/07/2018

Scadenze vigenti sull'area

- Divieto ex Art. 76 Comma 4/a (durata 10 anni): Scade il 27/07/2028
- Divieto ex Art. 76 Comma 4/b (durata 5 anni): Scade il 27/07/2023
- Divieto ex Art. 76 Comma 5/a (durata 15 anni): Scade il 27/07/2033
- Divieto ex Art. 76 Comma 5/b (durata 20 anni): Scade il 27/07/2038
- Divieto ex Art. 76 Comma 7 (durata 5 anni): Scade il 27/07/2023

Elenco delle particelle catastali ricadenti all'interno delle aree soggette a vincolo


- | |
|----------------------------------|
| - Foglio n. 36, Particella n. 13 |
| - Foglio n. 33, Particella n. 11 |
| - Foglio n. 33, Particella n. 6 |



OGGETTO: L.R. N° 39/2000 e ss. mm. ed ii. - Catasto incendi boschivi
Estratto Cartografico

ID fuochi: 2018_06



 Area percorsa da fuochi

 Area classificata come "Bosco"

 Area situata entro 50 m dai boschi percorsi da fuochi

 Area classificata come "Non Bosco"



OGGETTO: L.R. N° 39/2000 e ss. mm. ed ii. - Catasto incendi boschivi

Fascicolo Territoriale n. 07 del 2018

Incendio ricadente nel comune di: Viareggio - Località: VIALE DEI TIGLI

Legge regione Toscana n°39 del 21 marzo 2000 e successive modificazione ed integrazioni, concernenti la gestione del catasto dei boschi percorsi dal fuoco e dei pascoli percorsi dal fuoco situati entro 50 metri da tali boschi

Data incendio: 29/04/2018

Scadenze vigenti sull'area

- Divieto ex Art. 76 Comma 4/a (durata 10 anni): Scade il 29/04/2028
- Divieto ex Art. 76 Comma 4/b (durata 5 anni): Scade il 29/04/2023
- Divieto ex Art. 76 Comma 5/a (durata 15 anni): Scade il 29/04/2033
- Divieto ex Art. 76 Comma 5/b (durata 20 anni): Scade il 29/04/2038
- Divieto ex Art. 76 Comma 7 (durata 5 anni): Scade il 29/04/2023

Elenco delle particelle catastali ricadenti all'interno delle aree soggette a vincolo


- | |
|----------------------------------|
| - Foglio n. 36, Particella n. 13 |
| - Foglio n. 36, Particella n. 1 |
| - Foglio n. 36, Particella n. 23 |




**OGGETTO: L.R. N° 39/2000 e ss. mm. ed ii. - Catasto incendi boschivi
Estratto Cartografico**

ID fuochi: 2018_07



 Area percorsa da fuochi

 Area classificata come "Bosco"

 Area situata entro 50 m dai boschi percorsi da fuochi

 Area classificata come "Non Bosco"



OGGETTO: L.R. N° 39/2000 e ss. mm. ed ii. - Catasto incendi boschivi

Fascicolo Territoriale n. 08 del 2018

Incendio ricadente nel comune di: Viareggio - Località: LA LECCIONA

Legge regione Toscana n°39 del 21 marzo 2000 e successive modificazione ed integrazioni, concernenti la gestione del catasto dei boschi percorsi dal fuoco e dei pascoli percorsi dal fuoco situati entro 50 metri da tali boschi

Data incendio: 29/08/2018

Scadenze vigenti sull'area

- Divieto ex Art. 76 Comma 4/a (durata 10 anni): Scade il 29/08/2028
- Divieto ex Art. 76 Comma 4/b (durata 5 anni): Scade il 29/08/2023
- Divieto ex Art. 76 Comma 5/a (durata 15 anni): Scade il 29/08/2033
- Divieto ex Art. 76 Comma 5/b (durata 20 anni): Scade il 29/08/2038
- Divieto ex Art. 76 Comma 7 (durata 5 anni): Scade il 29/08/2023

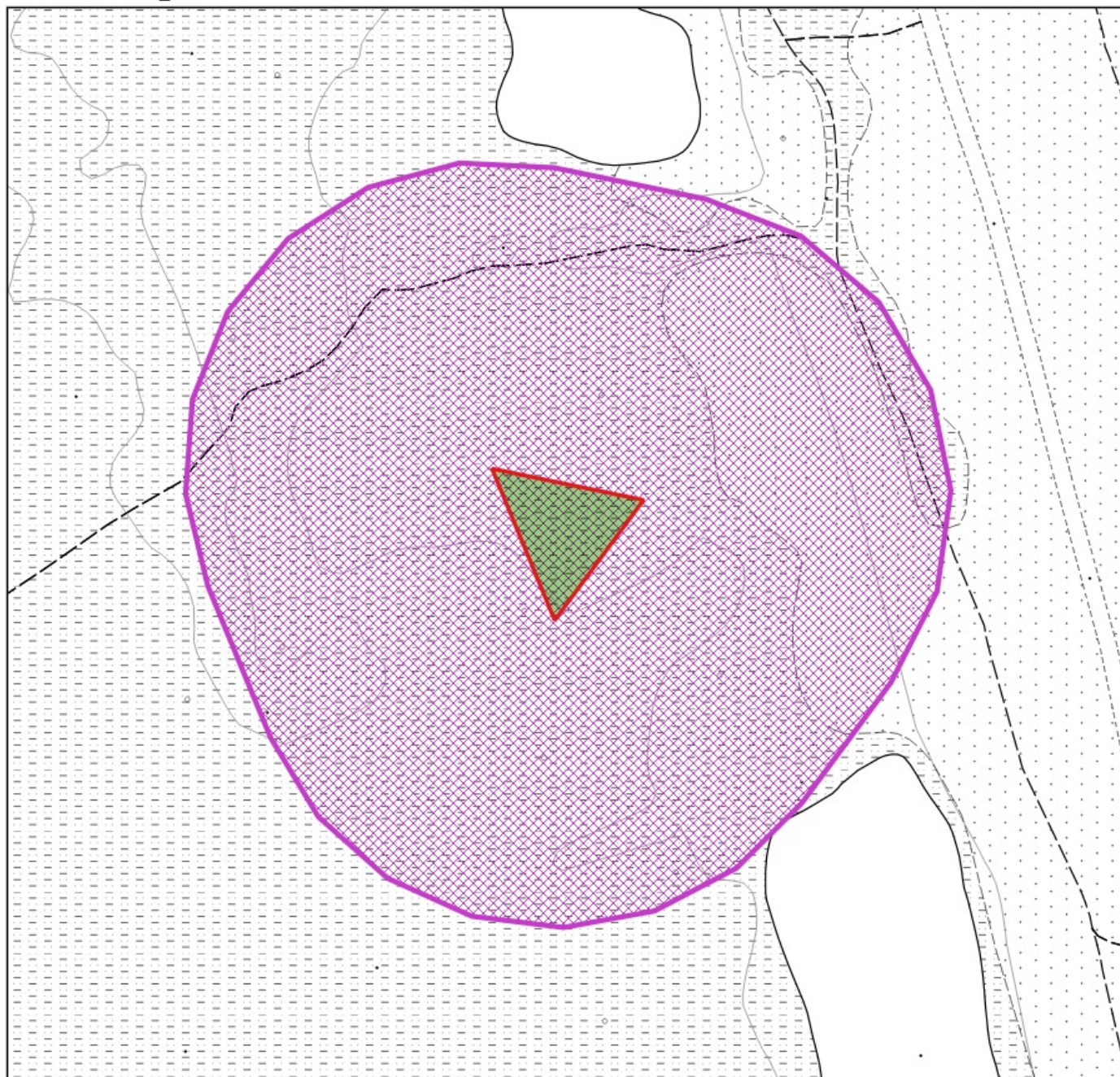
Elenco delle particelle catastali ricadenti all'interno delle aree soggette a vincolo


- Foglio n. 36, Particella n. 1
- Foglio n. 36, Particella n. 23
- Foglio n. 36, Particella n. 1
- Foglio n. 36, Particella n. 23




OGGETTO: L.R. N° 39/2000 e ss. mm. ed ii. - Catasto incendi boschivi
Estratto Cartografico

ID fuochi: 2018_08



 Area percorsa da fuochi

 Area classificata come "Bosco"

 Area situata entro 50 m dai boschi percorsi da fuochi

 Area classificata come "Non Bosco"



OGGETTO: L.R. N° 39/2000 e ss. mm. ed ii. - Catasto incendi boschivi

Fascicolo Territoriale n. 09 del 2018

Incendio ricadente nel comune di: Viareggio - Località: LA LECCIONA

Legge regione Toscana n°39 del 21 marzo 2000 e successive modificazione ed integrazioni, concernenti la gestione del catasto dei boschi percorsi dal fuoco e dei pascoli percorsi dal fuoco situati entro 50 metri da tali boschi

Data incendio: 31/07/2018

Scadenze vigenti sull'area

- Divieto ex Art. 76 Comma 4/a (durata 10 anni): Scade il 31/07/2028
- Divieto ex Art. 76 Comma 4/b (durata 5 anni): Scade il 31/07/2023
- Divieto ex Art. 76 Comma 5/a (durata 15 anni): Scade il 31/07/2033
- Divieto ex Art. 76 Comma 5/b (durata 20 anni): Scade il 31/07/2038
- Divieto ex Art. 76 Comma 7 (durata 5 anni): Scade il 31/07/2023

Elenco delle particelle catastali ricadenti all'interno delle aree soggette a vincolo

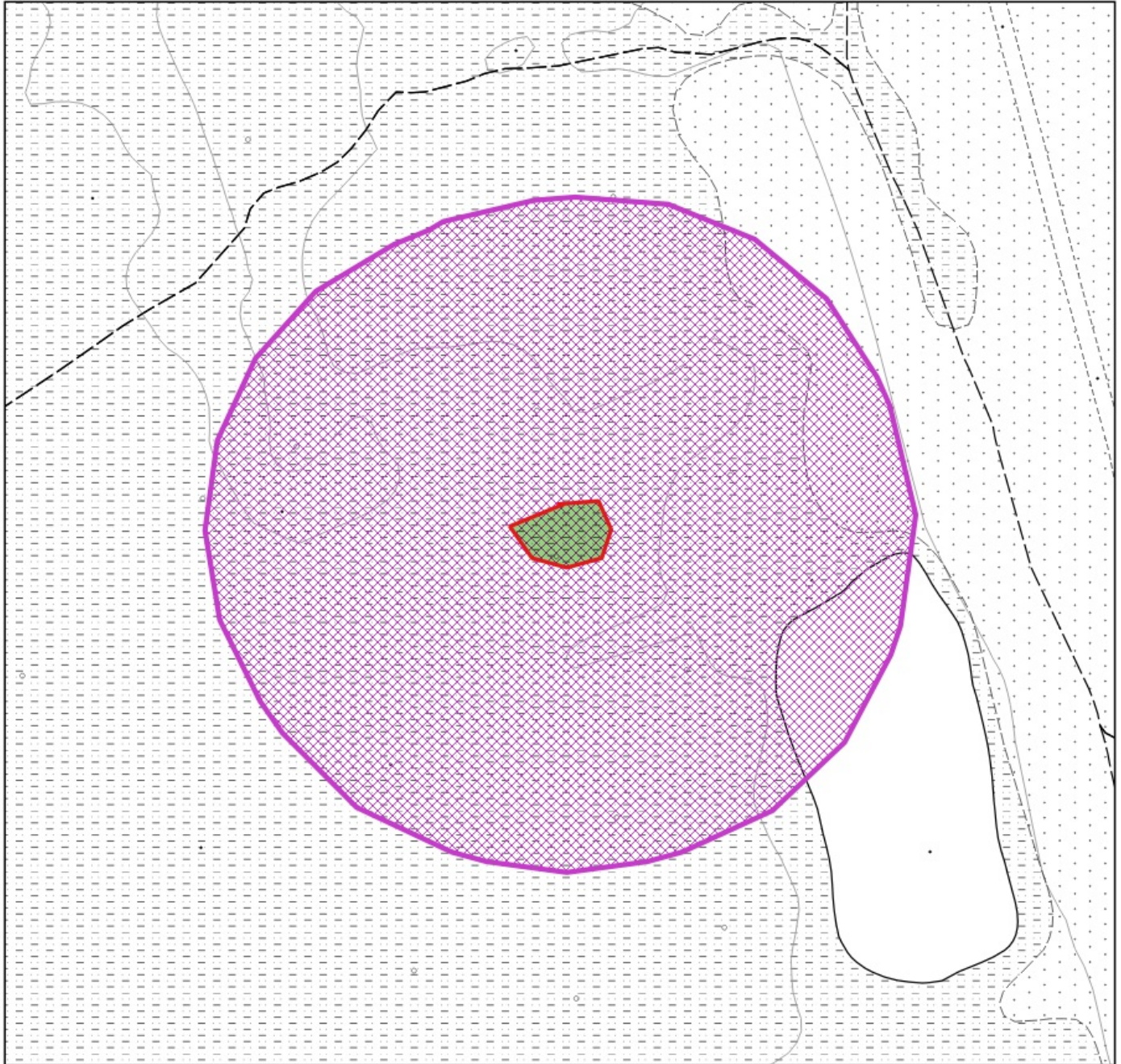
- Foglio n. 36, Particella n. 1


- Foglio n. 36, Particella n. 23



OGGETTO: L.R. N° 39/2000 e ss. mm. ed ii. - Catasto incendi boschivi
Estratto Cartografico

ID fuochi: 2018_09



 Area percorsa da fuochi

 Area classificata come "Bosco"

 Area situata entro 50 m dai boschi percorsi da fuochi

 Area classificata come "Non Bosco"



OGGETTO: L.R. N° 39/2000 e ss. mm. ed ii. - Catasto incendi boschivi

Fascicolo Territoriale n. 01 del 2019

Incendio ricadente nel comune di: Viareggio - Località: MARINA DI TORRE DEL LAGO

Legge regione Toscana n°39 del 21 marzo 2000 e successive modificazione ed integrazioni, concernenti la gestione del catasto dei boschi percorsi dal fuoco e dei pascoli percorsi dal fuoco situati entro 50 metri da tali boschi

Data incendio: 07/08/2019

Scadenze vigenti sull'area

- Divieto ex Art. 76 Comma 4/a (durata 10 anni): Scade il 07/08/2029
- Divieto ex Art. 76 Comma 4/b (durata 5 anni): Scade il 07/08/2024
- Divieto ex Art. 76 Comma 5/a (durata 15 anni): Scade il 07/08/2034
- Divieto ex Art. 76 Comma 5/b (durata 20 anni): Scade il 07/08/2039
- Divieto ex Art. 76 Comma 7 (durata 5 anni): Scade il 07/08/2024

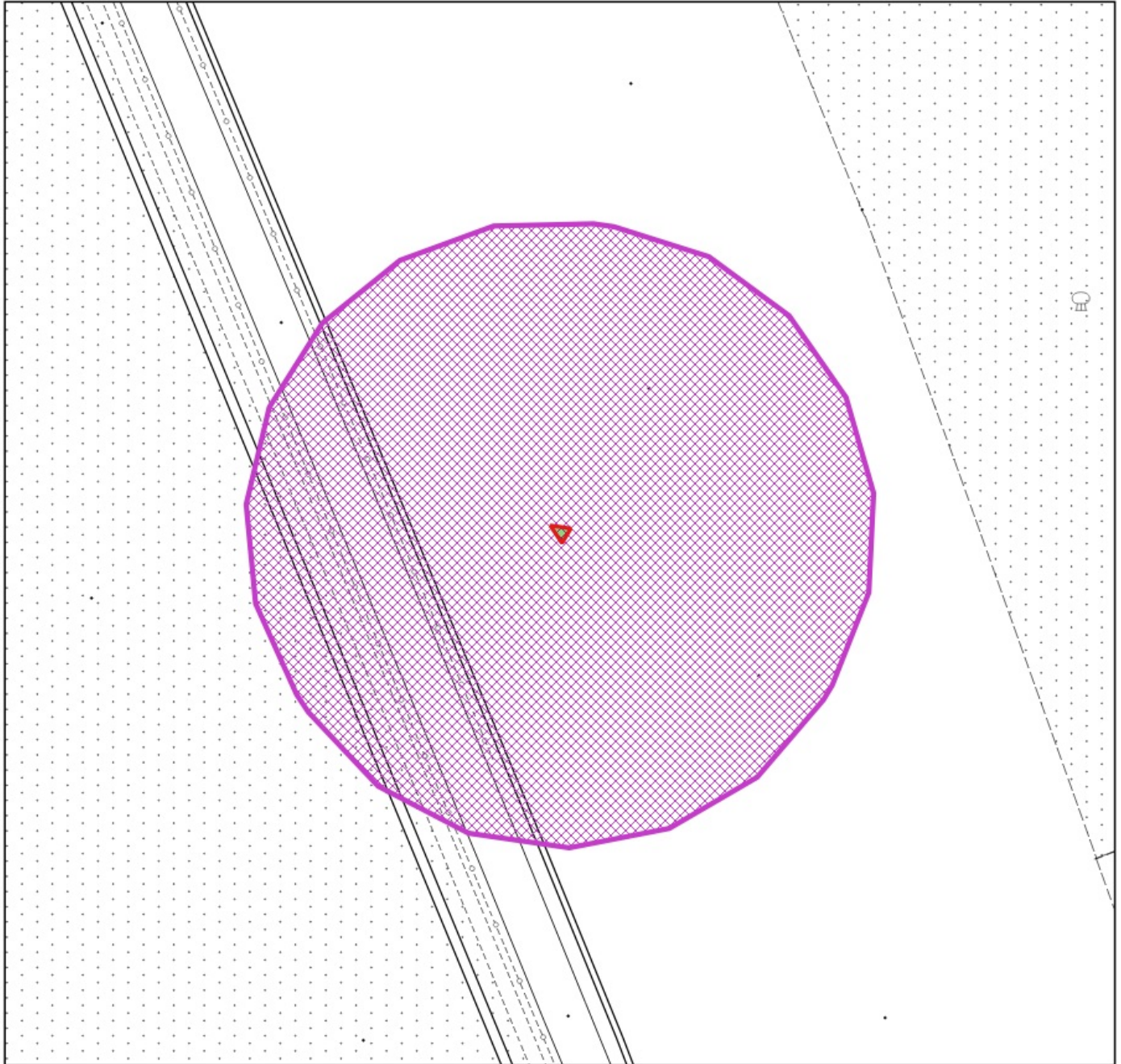
Elenco delle particelle catastali ricadenti all'interno delle aree soggette a vincolo


- | |
|-----------------------------------|
| - Foglio n. 37, Particella n. 98 |
| - Foglio n. 37, Particella n. 2 |
| - Foglio n. 37, Particella n. 111 |




**OGGETTO: L.R. N° 39/2000 e ss. mm. ed ii. - Catasto incendi boschivi
Estratto Cartografico**

ID fuochi: 2019_01



 Area percorsa da fuochi

 Area classificata come "Bosco"

 Area situata entro 50 m dai boschi percorsi da fuochi

 Area classificata come "Non Bosco"



OGGETTO: L.R. N° 39/2000 e ss. mm. ed ii. - Catasto incendi boschivi

Fascicolo Territoriale n. 02 del 2019

Incendio ricadente nel comune di: Viareggio - Località: LA LECCIONA

Legge regione Toscana n°39 del 21 marzo 2000 e successive modificazione ed integrazioni, concernenti la gestione del catasto dei boschi percorsi dal fuoco e dei pascoli percorsi dal fuoco situati entro 50 metri da tali boschi

Data incendio: 18/06/2019

Scadenze vigenti sull'area

- Divieto ex Art. 76 Comma 4/a (durata 10 anni): Scade il 18/06/2029
- Divieto ex Art. 76 Comma 4/b (durata 5 anni): Scade il 18/06/2024
- Divieto ex Art. 76 Comma 5/a (durata 15 anni): Scade il 18/06/2034
- Divieto ex Art. 76 Comma 5/b (durata 20 anni): Scade il 18/06/2039
- Divieto ex Art. 76 Comma 7 (durata 5 anni): Scade il 18/06/2024

Elenco delle particelle catastali ricadenti all'interno delle aree soggette a vincolo


- | |
|----------------------------------|
| - Foglio n. 33, Particella n. 1 |
| - Foglio n. 33, Particella n. 11 |
| - Foglio n. 33, Particella n. 6 |




OGGETTO: L.R. N° 39/2000 e ss. mm. ed ii. - Catasto incendi boschivi
Estratto Cartografico

ID fuochi: 2019_02



 Area percorsa da fuochi

 Area classificata come "Bosco"

 Area situata entro 50 m dai boschi percorsi da fuochi

 Area classificata come "Non Bosco"



OGGETTO: L.R. N° 39/2000 e ss. mm. ed ii. - Catasto incendi boschivi

Fascicolo Territoriale n. 01 del 2020

Incendio ricadente nel comune di: Viareggio - Località: LA LECCIONA

Legge regione Toscana n°39 del 21 marzo 2000 e successive modificazione ed integrazioni, concernenti la gestione del catasto dei boschi percorsi dal fuoco e dei pascoli percorsi dal fuoco situati entro 50 metri da tali boschi

Data incendio: 08/07/2020

Scadenze vigenti sull'area

- Divieto ex Art. 76 Comma 4/a (durata 10 anni): Scade il 08/07/2030
- Divieto ex Art. 76 Comma 4/b (durata 5 anni): Scade il 08/07/2025
- Divieto ex Art. 76 Comma 5/a (durata 15 anni): Scade il 08/07/2035
- Divieto ex Art. 76 Comma 5/b (durata 20 anni): Scade il 08/07/2040
- Divieto ex Art. 76 Comma 7 (durata 5 anni): Scade il 08/07/2025

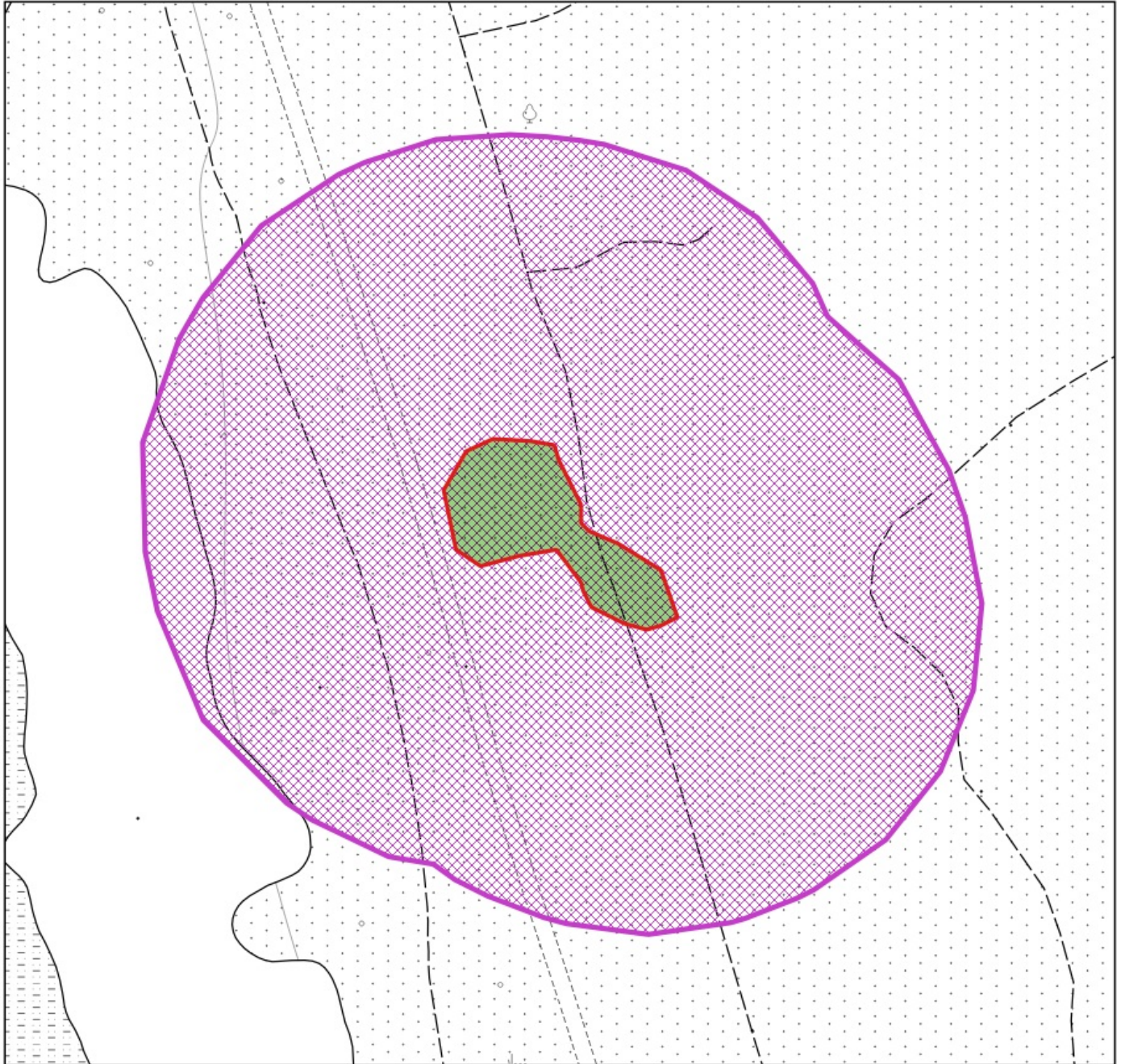
Elenco delle particelle catastali ricadenti all'interno delle aree soggette a vincolo


- Foglio n. 36, Particella n. 13
- Foglio n. 33, Particella n. 1
- Foglio n. 36, Particella n. 1
- Foglio n. 36, Particella n. 23




**OGGETTO: L.R. N° 39/2000 e ss. mm. ed ii. - Catasto incendi boschivi
Estratto Cartografico**

ID fuochi: 2020_01



 Area percorsa da fuochi

 Area classificata come "Bosco"

 Area situata entro 50 m dai boschi percorsi da fuochi

 Area classificata come "Non Bosco"



OGGETTO: L.R. N° 39/2000 e ss. mm. ed ii. - Catasto incendi boschivi

Fascicolo Territoriale n. 02 del 2020

Incendio ricadente nel comune di: Viareggio - Località: VIA COMPARINI - PINETA DI LEVANTE

Legge regione Toscana n°39 del 21 marzo 2000 e successive modificazione ed integrazioni, concernenti la gestione del catasto dei boschi percorsi dal fuoco e dei pascoli percorsi dal fuoco situati entro 50 metri da tali boschi

Data incendio: 09/08/2020

Scadenze vigenti sull'area

- Divieto ex Art. 76 Comma 4/a (durata 10 anni): Scade il 09/08/2030
- Divieto ex Art. 76 Comma 4/b (durata 5 anni): Scade il 09/08/2025
- Divieto ex Art. 76 Comma 5/a (durata 15 anni): Scade il 09/08/2035
- Divieto ex Art. 76 Comma 5/b (durata 20 anni): Scade il 09/08/2040
- Divieto ex Art. 76 Comma 7 (durata 5 anni): Scade il 09/08/2025

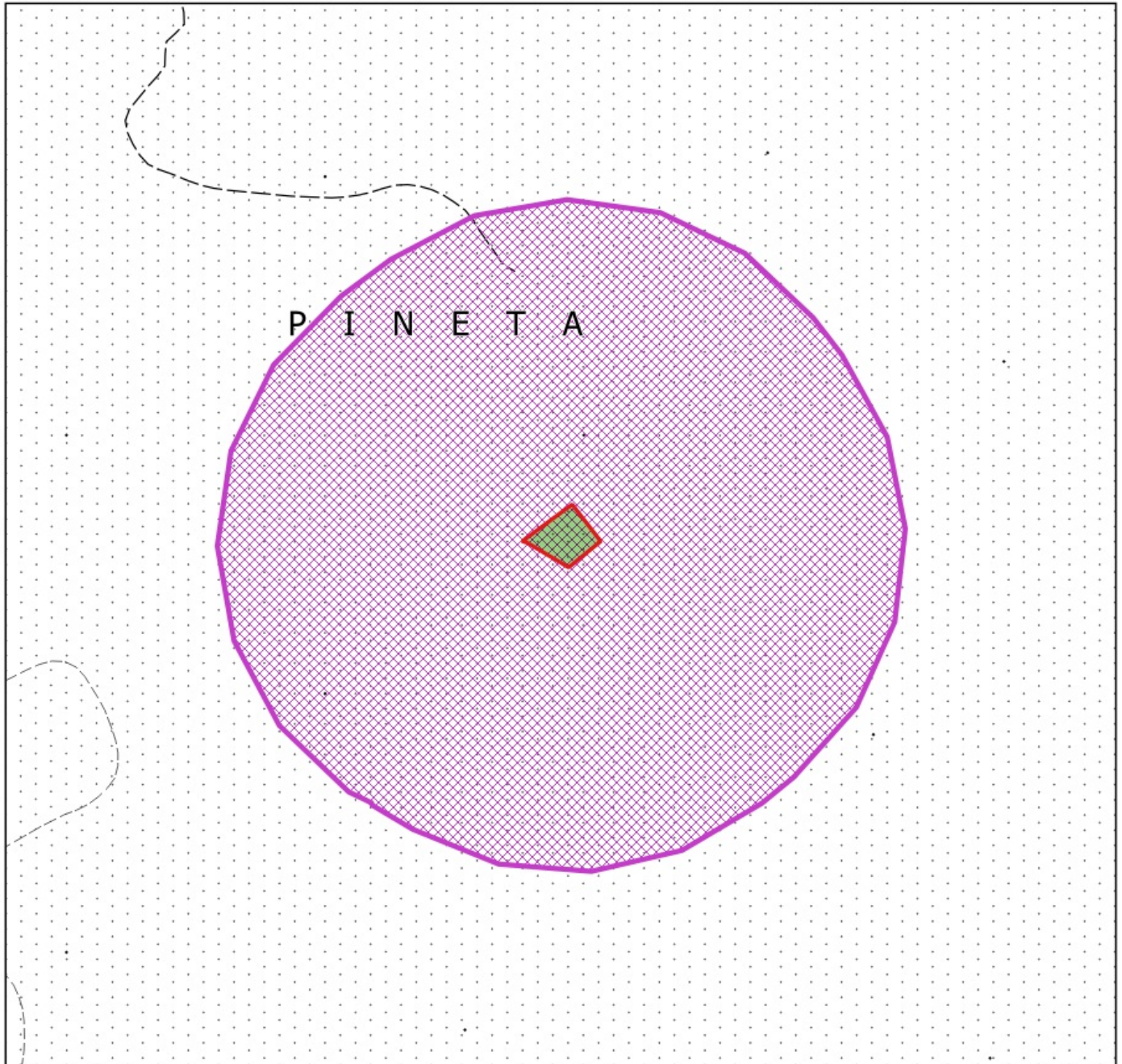
Elenco delle particelle catastali ricadenti all'interno delle aree soggette a vincolo


- Foglio n. 28, Particella n. 157



OGGETTO: L.R. N° 39/2000 e ss. mm. ed ii. - Catasto incendi boschivi
Estratto Cartografico

ID fuochi: 2020_02



 Area percorsa da fuochi

 Area classificata come "Bosco"

 Area situata entro 50 m dai boschi percorsi da fuochi

 Area classificata come "Non Bosco"



OGGETTO: L.R. N° 39/2000 e ss. mm. ed ii. - Catasto incendi boschivi

Fascicolo Territoriale n. 03 del 2020

Incendio ricadente nel comune di: Viareggio - Località: LA LECCIONA

Legge regione Toscana n°39 del 21 marzo 2000 e successive modificazione ed integrazioni, concernenti la gestione del catasto dei boschi percorsi dal fuoco e dei pascoli percorsi dal fuoco situati entro 50 metri da tali boschi

Data incendio: 10/07/2020

Scadenze vigenti sull'area

- Divieto ex Art. 76 Comma 4/a (durata 10 anni): Scade il 10/07/2030
- Divieto ex Art. 76 Comma 4/b (durata 5 anni): Scade il 10/07/2025
- Divieto ex Art. 76 Comma 5/a (durata 15 anni): Scade il 10/07/2035
- Divieto ex Art. 76 Comma 5/b (durata 20 anni): Scade il 10/07/2040
- Divieto ex Art. 76 Comma 7 (durata 5 anni): Scade il 10/07/2025

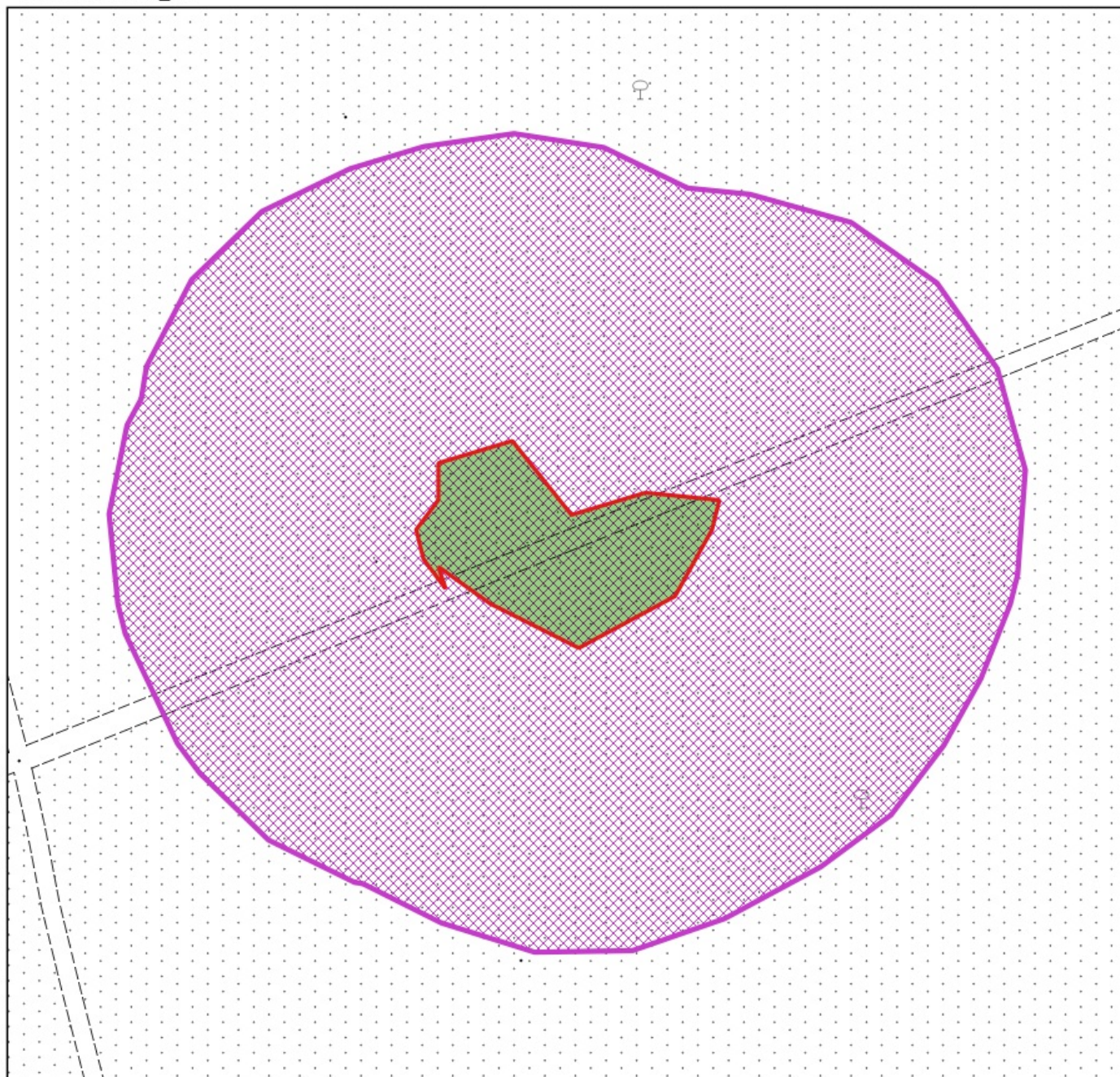
Elenco delle particelle catastali ricadenti all'interno delle aree soggette a vincolo


- Foglio n. 36, Particella n. 4
- Foglio n. 36, Particella n. 18
- Foglio n. 36, Particella n. 17
- Foglio n. 36, Particella n. 677



**OGGETTO: L.R. N° 39/2000 e ss. mm. ed ii. - Catasto incendi boschivi
Estratto Cartografico**

ID fuochi: 2020_03



 Area percorsa da fuochi

 Area classificata come "Bosco"

 Area situata entro 50 m dai boschi percorsi da fuochi

 Area classificata come "Non Bosco"



OGGETTO: L.R. N° 39/2000 e ss. mm. ed ii. - Catasto incendi boschivi

Fascicolo Territoriale n. 04 del 2020

Incendio ricadente nel comune di: Viareggio - Località: LA LECCIONA

Legge regione Toscana n°39 del 21 marzo 2000 e successive modificazione ed integrazioni, concernenti la gestione del catasto dei boschi percorsi dal fuoco e dei pascoli percorsi dal fuoco situati entro 50 metri da tali boschi

Data incendio: 12/07/2020

Scadenze vigenti sull'area

- Divieto ex Art. 76 Comma 4/a (durata 10 anni): Scade il 12/07/2030
- Divieto ex Art. 76 Comma 4/b (durata 5 anni): Scade il 12/07/2025
- Divieto ex Art. 76 Comma 5/a (durata 15 anni): Scade il 12/07/2035
- Divieto ex Art. 76 Comma 5/b (durata 20 anni): Scade il 12/07/2040
- Divieto ex Art. 76 Comma 7 (durata 5 anni): Scade il 12/07/2025

Elenco delle particelle catastali ricadenti all'interno delle aree soggette a vincolo

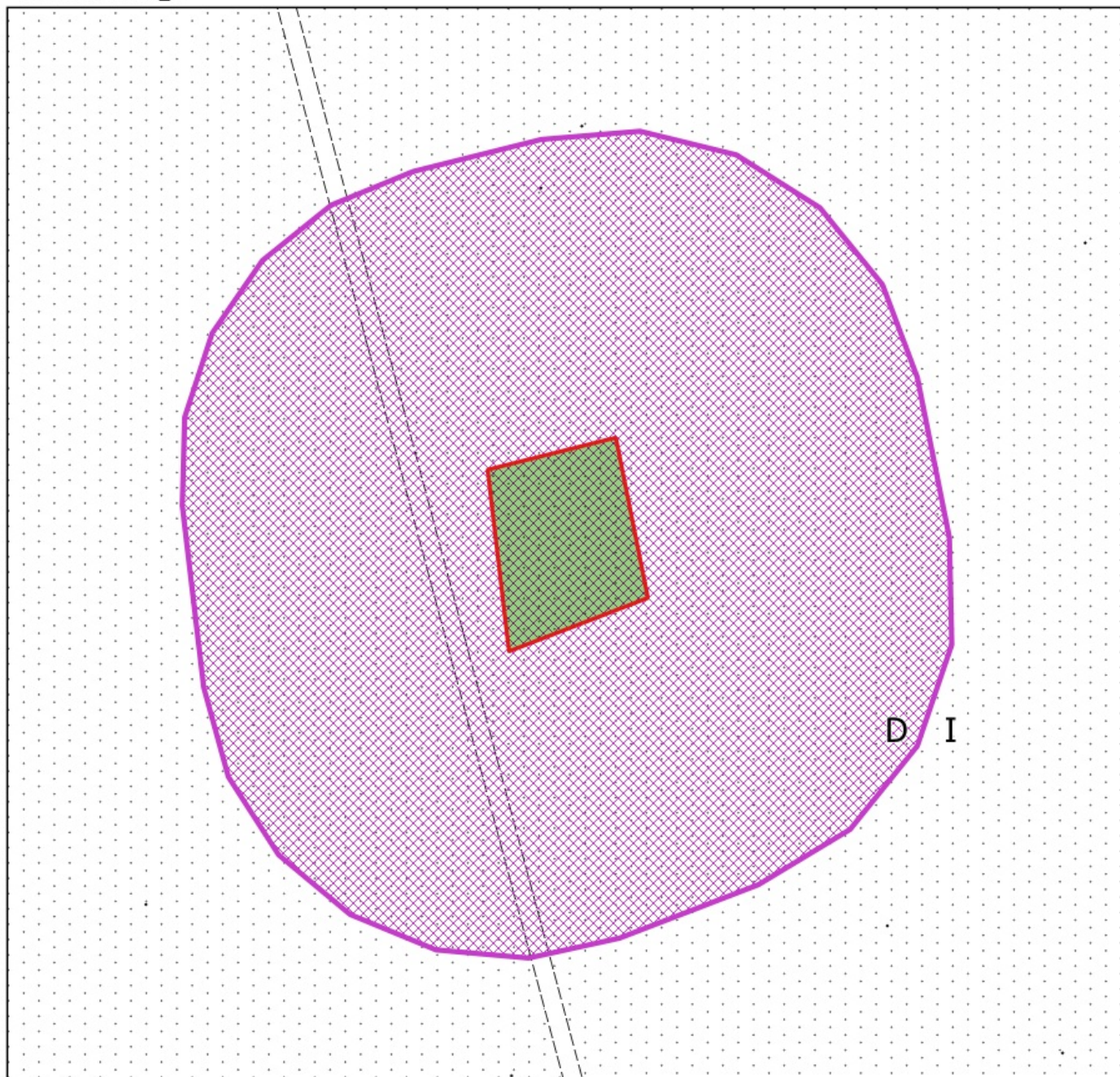
- Foglio n. 36, Particella n. 4


- Foglio n. 36, Particella n. 3




**OGGETTO: L.R. N° 39/2000 e ss. mm. ed ii. - Catasto incendi boschivi
Estratto Cartografico**

ID fuochi: 2020_04



 Area percorsa da fuochi

 Area classificata come "Bosco"

 Area situata entro 50 m dai boschi percorsi da fuochi

 Area classificata come "Non Bosco"



OGGETTO: L.R. N° 39/2000 e ss. mm. ed ii. - Catasto incendi boschivi

Fascicolo Territoriale n. 05 del 2020

Incendio ricadente nel comune di: Viareggio - Località: LA LECCIONA

Legge regione Toscana n°39 del 21 marzo 2000 e successive modificazione ed integrazioni, concernenti la gestione del catasto dei boschi percorsi dal fuoco e dei pascoli percorsi dal fuoco situati entro 50 metri da tali boschi

Data incendio: 12/07/2020

Scadenze vigenti sull'area

- Divieto ex Art. 76 Comma 4/a (durata 10 anni): Scade il 12/07/2030
- Divieto ex Art. 76 Comma 4/b (durata 5 anni): Scade il 12/07/2025
- Divieto ex Art. 76 Comma 5/a (durata 15 anni): Scade il 12/07/2035
- Divieto ex Art. 76 Comma 5/b (durata 20 anni): Scade il 12/07/2040
- Divieto ex Art. 76 Comma 7 (durata 5 anni): Scade il 12/07/2025

Elenco delle particelle catastali ricadenti all'interno delle aree soggette a vincolo

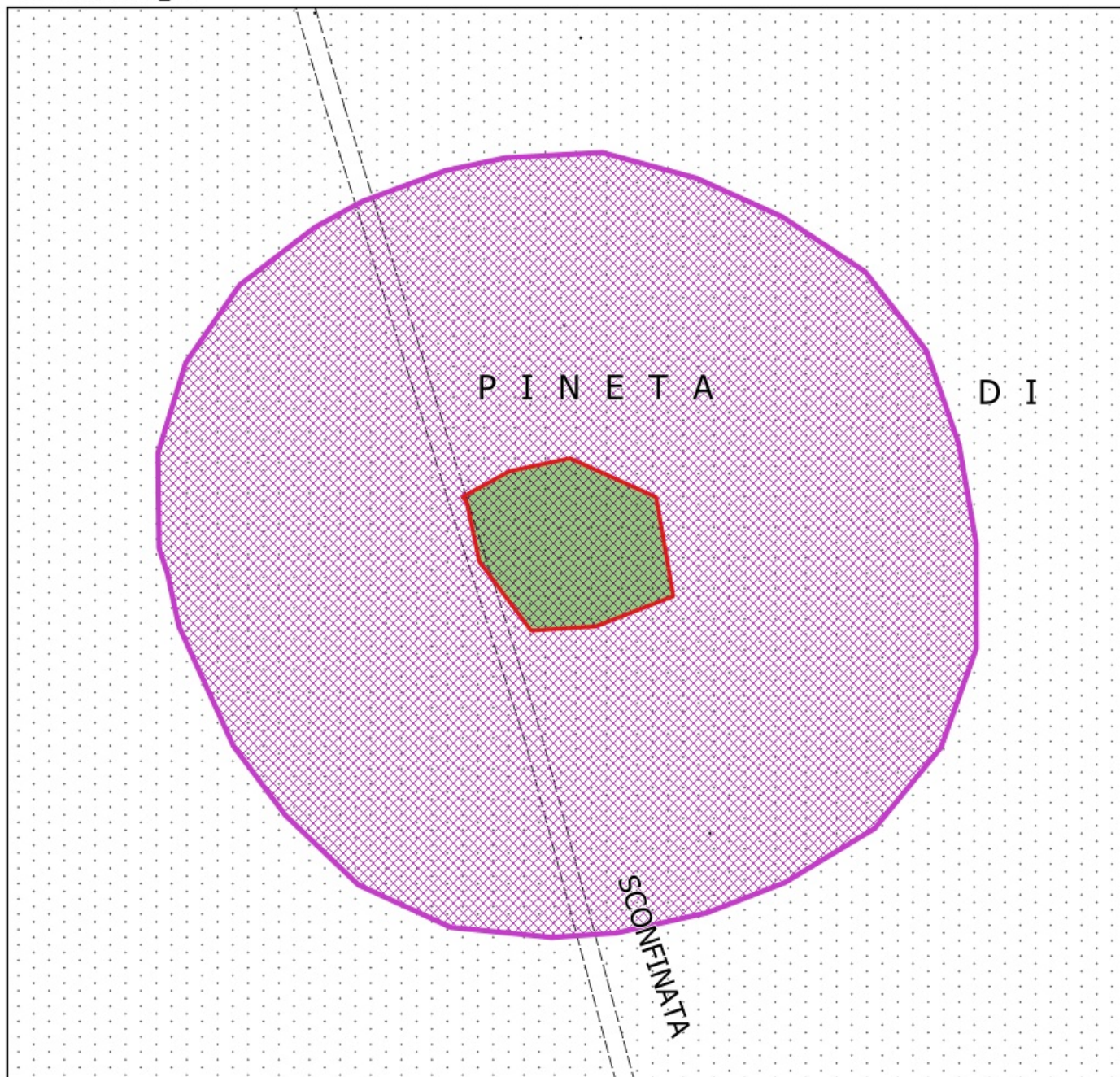
- Foglio n. 33, Particella n. 3


- Foglio n. 33, Particella n. 9



OGGETTO: L.R. N° 39/2000 e ss. mm. ed ii. - Catasto incendi boschivi
Estratto Cartografico

ID fuochi: 2020_05



 Area percorsa da fuochi

 Area classificata come "Bosco"

 Area situata entro 50 m dai boschi percorsi da fuochi

 Area classificata come "Non Bosco"



OGGETTO: L.R. N° 39/2000 e ss. mm. ed ii. - Catasto incendi boschivi

Fascicolo Territoriale n. 06 del 2020

Incendio ricadente nel comune di: Viareggio - Località: VIA COMPARINI - PINETA DI LEVANTE

Legge regione Toscana n°39 del 21 marzo 2000 e successive modificazione ed integrazioni, concernenti la gestione del catasto dei boschi percorsi dal fuoco e dei pascoli percorsi dal fuoco situati entro 50 metri da tali boschi

Data incendio: 12/08/2020

Scadenze vigenti sull'area

- Divieto ex Art. 76 Comma 4/a (durata 10 anni): Scade il 12/08/2030
- Divieto ex Art. 76 Comma 4/b (durata 5 anni): Scade il 12/08/2025
- Divieto ex Art. 76 Comma 5/a (durata 15 anni): Scade il 12/08/2035
- Divieto ex Art. 76 Comma 5/b (durata 20 anni): Scade il 12/08/2040
- Divieto ex Art. 76 Comma 7 (durata 5 anni): Scade il 12/08/2025

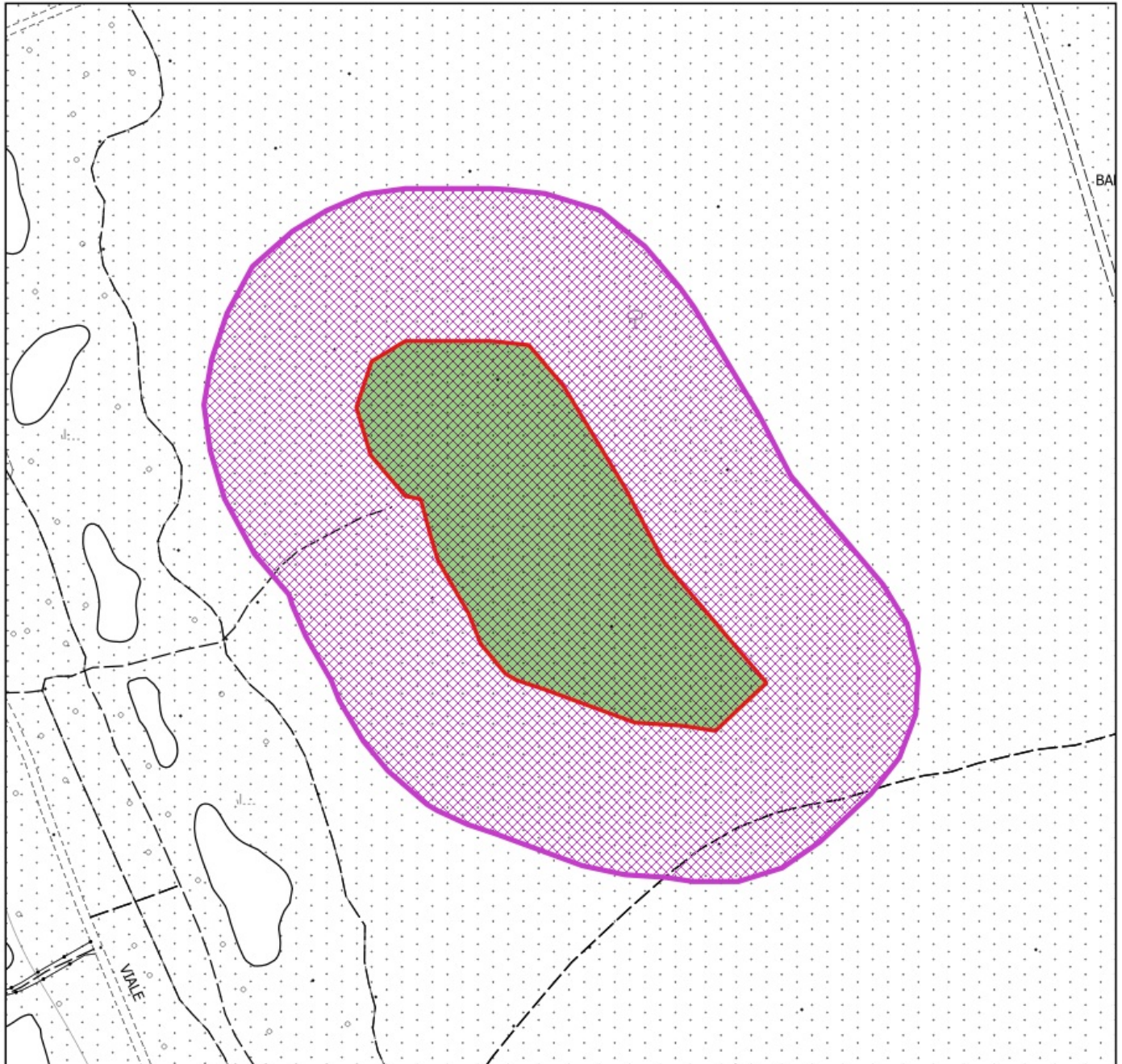
Elenco delle particelle catastali ricadenti all'interno delle aree soggette a vincolo


- Foglio n. 33, Particella n. 6



**OGGETTO: L.R. N° 39/2000 e ss. mm. ed ii. - Catasto incendi boschivi
Estratto Cartografico**

ID fuochi: 2020_06



 Area percorsa da fuochi

 Area classificata come "Bosco"

 Area situata entro 50 m dai boschi percorsi da fuochi

 Area classificata come "Non Bosco"



OGGETTO: L.R. N° 39/2000 e ss. mm. ed ii. - Catasto incendi boschivi

Fascicolo Territoriale n. 07 del 2020

Incendio ricadente nel comune di: Viareggio - Località: MARINA DI TORRE DEL LAGO

Legge regione Toscana n°39 del 21 marzo 2000 e successive modificazione ed integrazioni, concernenti la gestione del catasto dei boschi percorsi dal fuoco e dei pascoli percorsi dal fuoco situati entro 50 metri da tali boschi

Data incendio: 19/07/2020

Scadenze vigenti sull'area

- Divieto ex Art. 76 Comma 4/a (durata 10 anni): Scade il 19/07/2030
- Divieto ex Art. 76 Comma 4/b (durata 5 anni): Scade il 19/07/2025
- Divieto ex Art. 76 Comma 5/a (durata 15 anni): Scade il 19/07/2035
- Divieto ex Art. 76 Comma 5/b (durata 20 anni): Scade il 19/07/2040
- Divieto ex Art. 76 Comma 7 (durata 5 anni): Scade il 19/07/2025

Elenco delle particelle catastali ricadenti all'interno delle aree soggette a vincolo

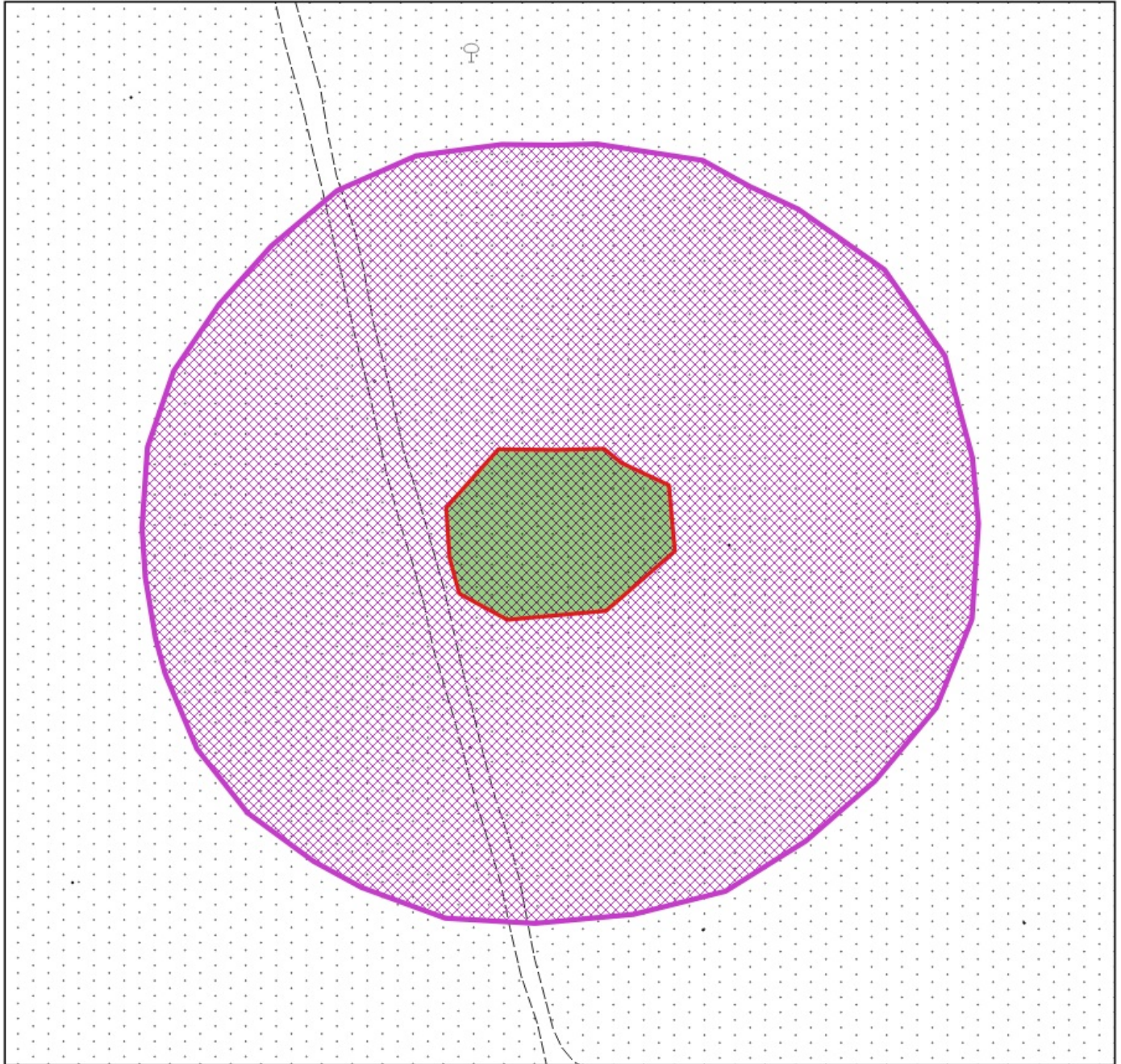
- Foglio n. 41, Particella n. 15


- Foglio n. 41, Particella n. 2





OGGETTO: L.R. N° 39/2000 e ss. mm. ed ii. - Catasto incendi boschivi
Estratto Cartografico

ID fuochi: 2020_07



 Area percorsa da fuochi

 Area classificata come "Bosco"

 Area situata entro 50 m dai boschi percorsi da fuochi

 Area classificata come "Non Bosco"



OGGETTO: L.R. N° 39/2000 e ss. mm. ed ii. - Catasto incendi boschivi

Fascicolo Territoriale n. 08 del 2020

Incendio ricadente nel comune di: Viareggio - Località: VIA DEI COMPARINI

Legge regione Toscana n°39 del 21 marzo 2000 e successive modificazione ed integrazioni, concernenti la gestione del catasto dei boschi percorsi dal fuoco e dei pascoli percorsi dal fuoco situati entro 50 metri da tali boschi

Data incendio: 19/07/2020

Scadenze vigenti sull'area

- Divieto ex Art. 76 Comma 4/a (durata 10 anni): Scade il 19/07/2030
- Divieto ex Art. 76 Comma 4/b (durata 5 anni): Scade il 19/07/2025
- Divieto ex Art. 76 Comma 5/a (durata 15 anni): Scade il 19/07/2035
- Divieto ex Art. 76 Comma 5/b (durata 20 anni): Scade il 19/07/2040
- Divieto ex Art. 76 Comma 7 (durata 5 anni): Scade il 19/07/2025

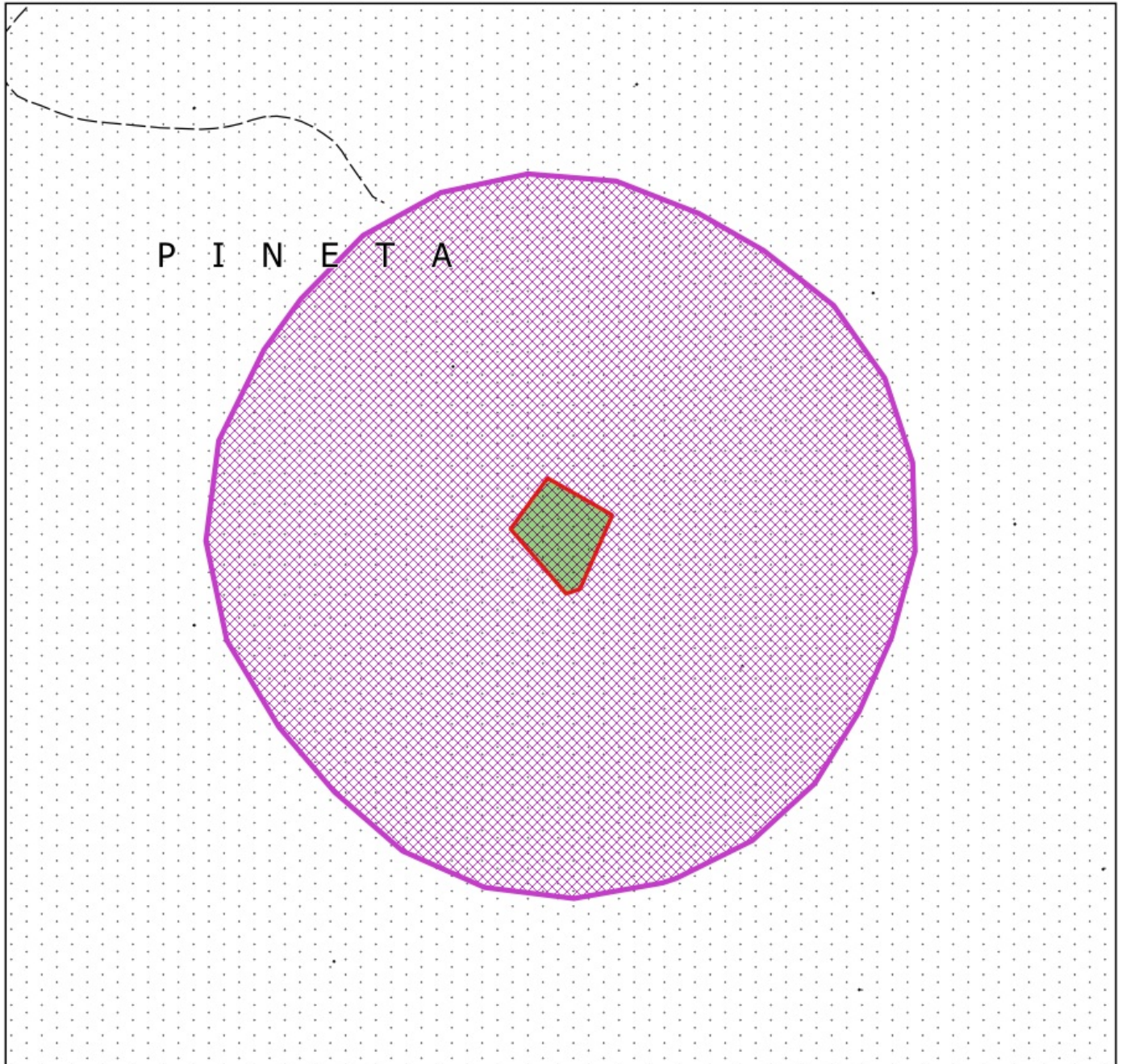
Elenco delle particelle catastali ricadenti all'interno delle aree soggette a vincolo


- Foglio n. 28, Particella n. 157




**OGGETTO: L.R. N° 39/2000 e ss. mm. ed ii. - Catasto incendi boschivi
Estratto Cartografico**

ID fuochi: 2020_08



 Area percorsa da fuochi

 Area classificata come "Bosco"

 Area situata entro 50 m dai boschi percorsi da fuochi

 Area classificata come "Non Bosco"



OGGETTO: L.R. N° 39/2000 e ss. mm. ed ii. - Catasto incendi boschivi

Fascicolo Territoriale n. 09 del 2020

Incendio ricadente nel comune di: Viareggio - Località: VIA SCONFINATA - PINETA DI LEVANTE

Legge regione Toscana n°39 del 21 marzo 2000 e successive modificazione ed integrazioni, concernenti la gestione del catasto dei boschi percorsi dal fuoco e dei pascoli percorsi dal fuoco situati entro 50 metri da tali boschi

Data incendio: 19/07/2020

Scadenze vigenti sull'area

- Divieto ex Art. 76 Comma 4/a (durata 10 anni): Scade il 19/07/2030
- Divieto ex Art. 76 Comma 4/b (durata 5 anni): Scade il 19/07/2025
- Divieto ex Art. 76 Comma 5/a (durata 15 anni): Scade il 19/07/2035
- Divieto ex Art. 76 Comma 5/b (durata 20 anni): Scade il 19/07/2040
- Divieto ex Art. 76 Comma 7 (durata 5 anni): Scade il 19/07/2025

Elenco delle particelle catastali ricadenti all'interno delle aree soggette a vincolo

- Foglio n. 27, Particella n. 881


- Foglio n. 28, Particella n. 3



OGGETTO: L.R. N° 39/2000 e ss. mm. ed ii. - Catasto incendi boschivi
Estratto Cartografico

ID fuochi: 2020_09



 Area percorsa da fuochi

 Area classificata come "Bosco"

 Area situata entro 50 m dai boschi percorsi da fuochi

 Area classificata come "Non Bosco"



OGGETTO: L.R. N° 39/2000 e ss. mm. ed ii. - Catasto incendi boschivi

Fascicolo Territoriale n. 10 del 2020

Incendio ricadente nel comune di: Viareggio - Località: VIA DEL BALIPEDIO

Legge regione Toscana n°39 del 21 marzo 2000 e successive modificazione ed integrazioni, concernenti la gestione del catasto dei boschi percorsi dal fuoco e dei pascoli percorsi dal fuoco situati entro 50 metri da tali boschi

Data incendio: 20/07/2020

Scadenze vigenti sull'area

- Divieto ex Art. 76 Comma 4/a (durata 10 anni): Scade il 20/07/2030
- Divieto ex Art. 76 Comma 4/b (durata 5 anni): Scade il 20/07/2025
- Divieto ex Art. 76 Comma 5/a (durata 15 anni): Scade il 20/07/2035
- Divieto ex Art. 76 Comma 5/b (durata 20 anni): Scade il 20/07/2040
- Divieto ex Art. 76 Comma 7 (durata 5 anni): Scade il 20/07/2025

Elenco delle particelle catastali ricadenti all'interno delle aree soggette a vincolo

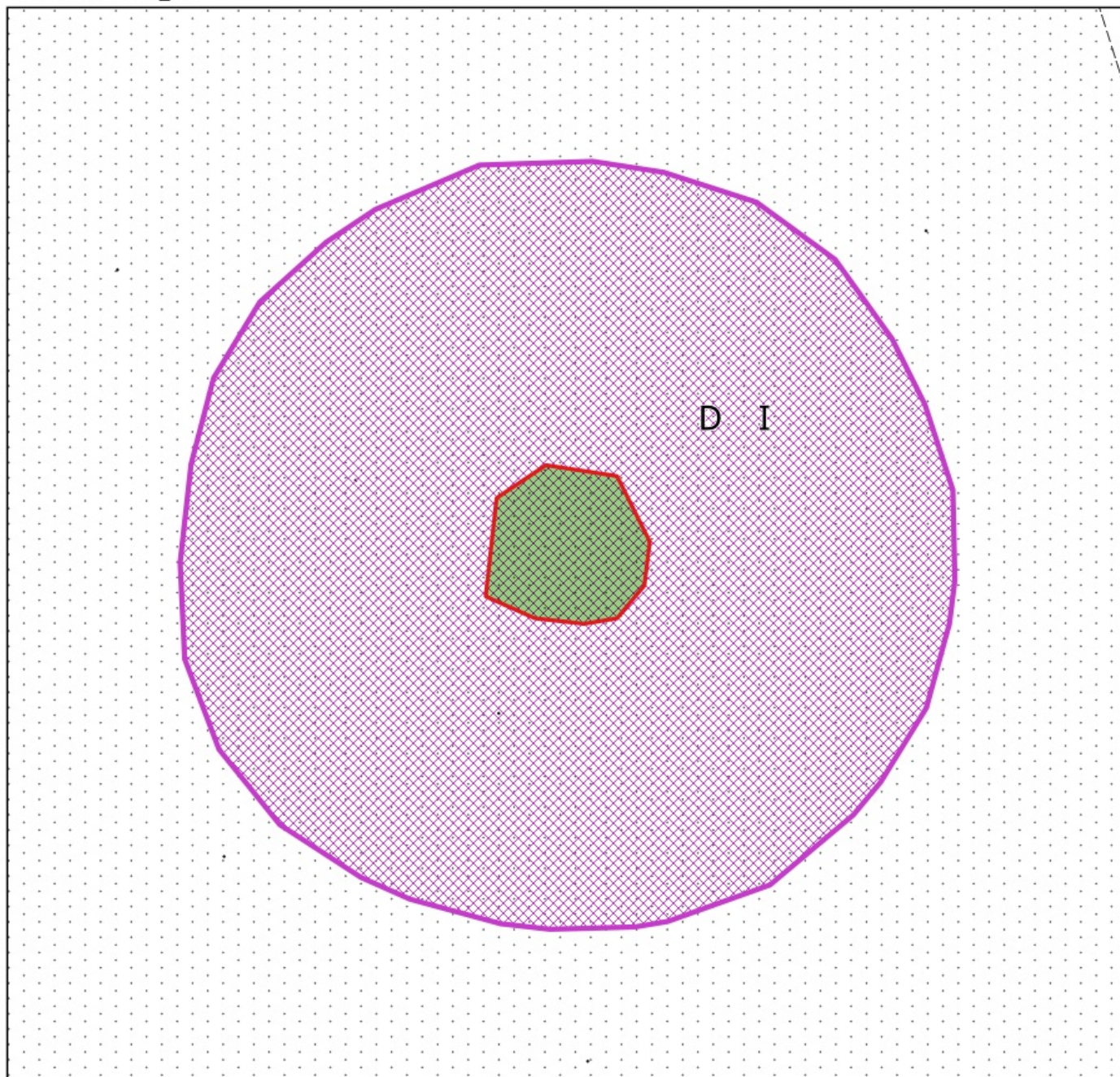
- Foglio n. 28, Particella n. 157


- Foglio n. 28, Particella n. 8




**OGGETTO: L.R. N° 39/2000 e ss. mm. ed ii. - Catasto incendi boschivi
Estratto Cartografico**

ID fuochi: 2020_10



 Area percorsa da fuochi

 Area classificata come "Bosco"

 Area situata entro 50 m dai boschi percorsi da fuochi

 Area classificata come "Non Bosco"



OGGETTO: L.R. N° 39/2000 e ss. mm. ed ii. - Catasto incendi boschivi

Fascicolo Territoriale n. 01 del 2021

Incendio ricadente nel comune di: Viareggio - Località: TORRE DEL LAGO PUCCINI

Legge regione Toscana n°39 del 21 marzo 2000 e successive modificazione ed integrazioni, concernenti la gestione del catasto dei boschi percorsi dal fuoco e dei pascoli percorsi dal fuoco situati entro 50 metri da tali boschi

Data incendio: 05/09/2021

Scadenze vigenti sull'area

- Divieto ex Art. 76 Comma 4/a (durata 10 anni): Scade il 05/09/2031
- Divieto ex Art. 76 Comma 4/b (durata 5 anni): Scade il 05/09/2026
- Divieto ex Art. 76 Comma 5/a (durata 15 anni): Scade il 05/09/2036
- Divieto ex Art. 76 Comma 5/b (durata 20 anni): Scade il 05/09/2041
- Divieto ex Art. 76 Comma 7 (durata 5 anni): Scade il 05/09/2026

Elenco delle particelle catastali ricadenti all'interno delle aree soggette a vincolo

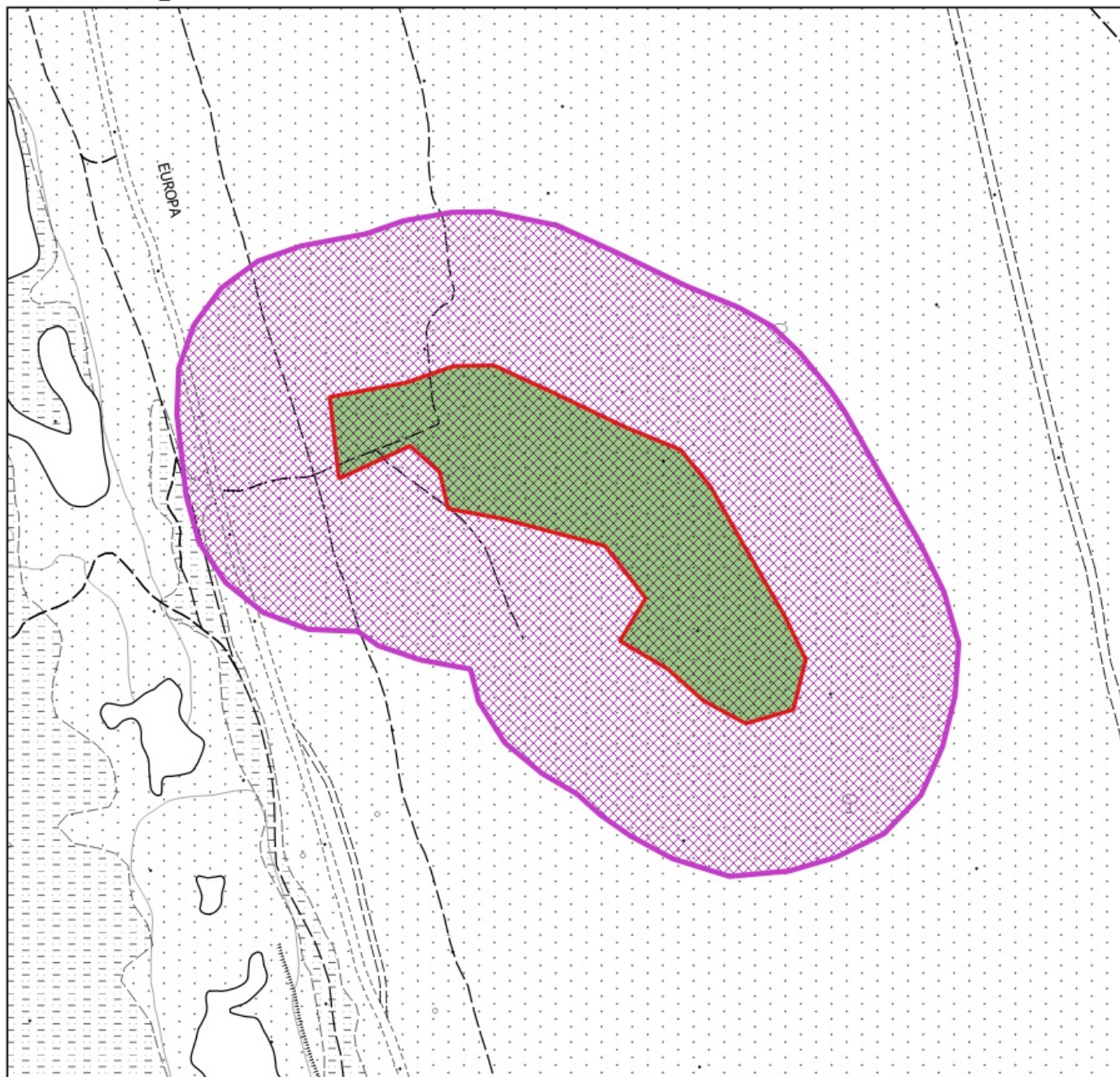
- Foglio n. 36, Particella n. 13


- Foglio n. 36, Particella n. 23



**OGGETTO: L.R. N° 39/2000 e ss. mm. ed ii. - Catasto incendi boschivi
Estratto Cartografico**

ID fuochi: 2021_01



 Area percorsa da fuochi

 Area classificata come "Bosco"

 Area situata entro 50 m dai boschi percorsi da fuochi

 Area classificata come "Non Bosco"



OGGETTO: L.R. N° 39/2000 e ss. mm. ed ii. - Catasto incendi boschivi

Fascicolo Territoriale n. 02 del 2021

Incendio ricadente nel comune di: Viareggio - Località: Pineta di Levante tra piazzola elicottero e viale Europa

Legge regione Toscana n°39 del 21 marzo 2000 e successive modificazione ed integrazioni, concernenti la gestione del catasto dei boschi percorsi dal fuoco e dei pascoli percorsi dal fuoco situati entro 50 metri da tali boschi

Data incendio: 07/08/2021

Scadenze vigenti sull'area

- Divieto ex Art. 76 Comma 4/a (durata 10 anni): Scade il 07/08/2031
- Divieto ex Art. 76 Comma 4/b (durata 5 anni): Scade il 07/08/2026
- Divieto ex Art. 76 Comma 5/a (durata 15 anni): Scade il 07/08/2036
- Divieto ex Art. 76 Comma 5/b (durata 20 anni): Scade il 07/08/2041
- Divieto ex Art. 76 Comma 7 (durata 5 anni): Scade il 07/08/2026

Elenco delle particelle catastali ricadenti all'interno delle aree soggette a vincolo

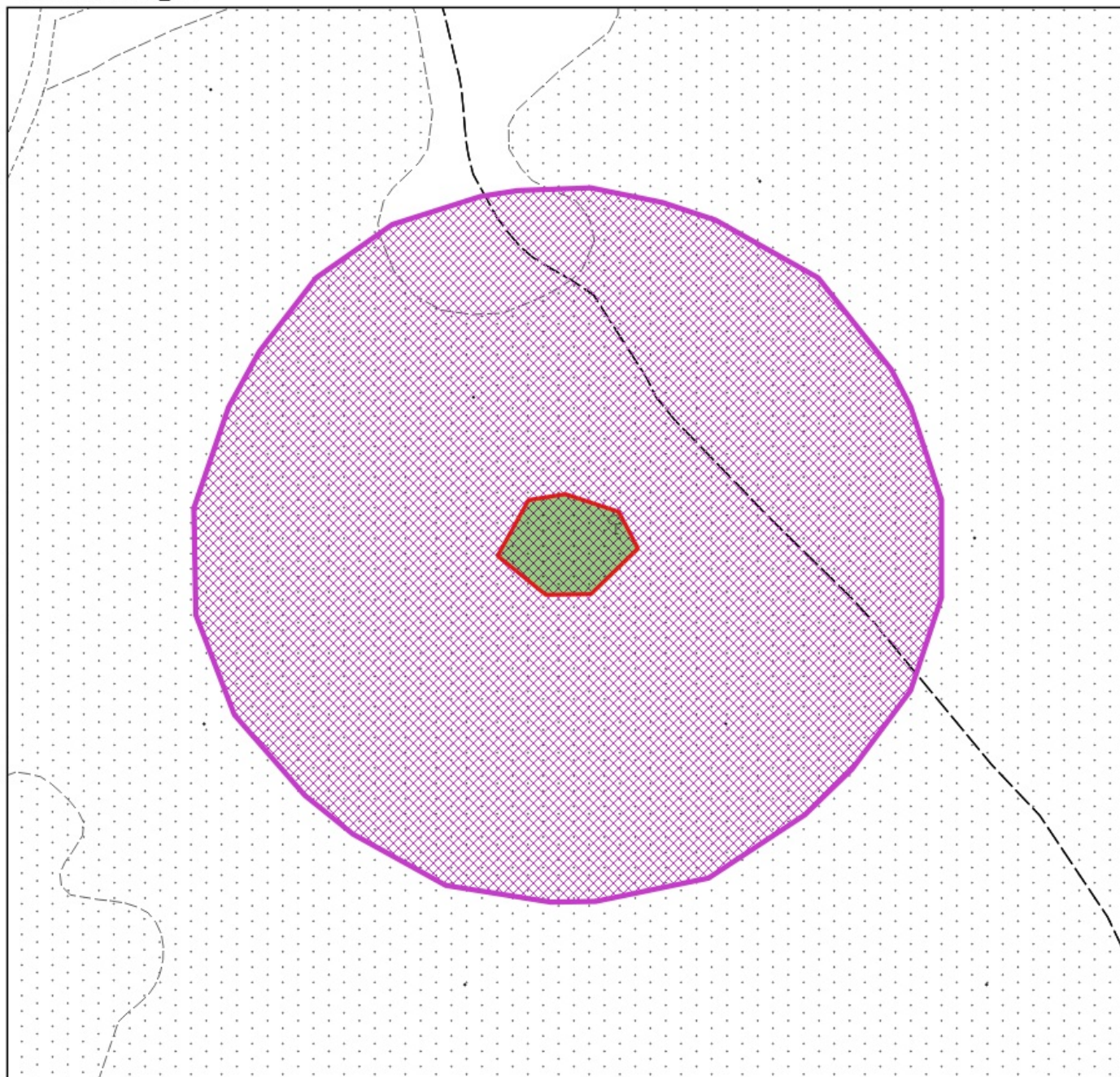
- Foglio n. 27, Particella n. 991


- Foglio n. 27, Particella n. 876




**OGGETTO: L.R. N° 39/2000 e ss. mm. ed ii. - Catasto incendi boschivi
Estratto Cartografico**

ID fuochi: 2021_02



 Area percorsa da fuochi

 Area classificata come "Bosco"

 Area situata entro 50 m dai boschi percorsi da fuochi

 Area classificata come "Non Bosco"



OGGETTO: L.R. N° 39/2000 e ss. mm. ed ii. - Catasto incendi boschivi

Fascicolo Territoriale n. 03 del 2021

Incendio ricadente nel comune di: Viareggio - Località: Pineta di Levante tra via Balipedio e Via Sconfinata

Legge regione Toscana n°39 del 21 marzo 2000 e successive modificazione ed integrazioni, concernenti la gestione del catasto dei boschi percorsi dal fuoco e dei pascoli percorsi dal fuoco situati entro 50 metri da tali boschi

Data incendio: 12/07/2021

Scadenze vigenti sull'area

- Divieto ex Art. 76 Comma 4/a (durata 10 anni): Scade il 12/07/2031
- Divieto ex Art. 76 Comma 4/b (durata 5 anni): Scade il 12/07/2026
- Divieto ex Art. 76 Comma 5/a (durata 15 anni): Scade il 12/07/2036
- Divieto ex Art. 76 Comma 5/b (durata 20 anni): Scade il 12/07/2041
- Divieto ex Art. 76 Comma 7 (durata 5 anni): Scade il 12/07/2026

Elenco delle particelle catastali ricadenti all'interno delle aree soggette a vincolo




- Foglio n. 27, Particella n. 876
- Foglio n. 28, Particella n. 157
- Foglio n. 28, Particella n. 101
- Foglio n. 28, Particella n. 3
- Foglio n. 28, Particella n. 103



OGGETTO: L.R. N° 39/2000 e ss. mm. ed ii. - Catasto incendi boschivi
Estratto Cartografico

ID fuochi: 2021_03



- | | |
|---|--|
|  Area percorsa da fuochi |  Area classificata come "Bosco" |
|  Area situata entro 50 m dai boschi percorsi da fuochi |  Area classificata come "Non Bosco" |



OGGETTO: L.R. N° 39/2000 e ss. mm. ed ii. - Catasto incendi boschivi

Fascicolo Territoriale n. 04 del 2021

Incendio ricadente nel comune di: Viareggio - Località: paradiso

Legge regione Toscana n°39 del 21 marzo 2000 e successive modificazione ed integrazioni, concernenti la gestione del catasto dei boschi percorsi dal fuoco e dei pascoli percorsi dal fuoco situati entro 50 metri da tali boschi

Data incendio: 14/09/2021

Scadenze vigenti sull'area

- Divieto ex Art. 76 Comma 4/a (durata 10 anni): Scade il 14/09/2031
- Divieto ex Art. 76 Comma 4/b (durata 5 anni): Scade il 14/09/2026
- Divieto ex Art. 76 Comma 5/a (durata 15 anni): Scade il 14/09/2036
- Divieto ex Art. 76 Comma 5/b (durata 20 anni): Scade il 14/09/2041
- Divieto ex Art. 76 Comma 7 (durata 5 anni): Scade il 14/09/2026

Elenco delle particelle catastali ricadenti all'interno delle aree soggette a vincolo

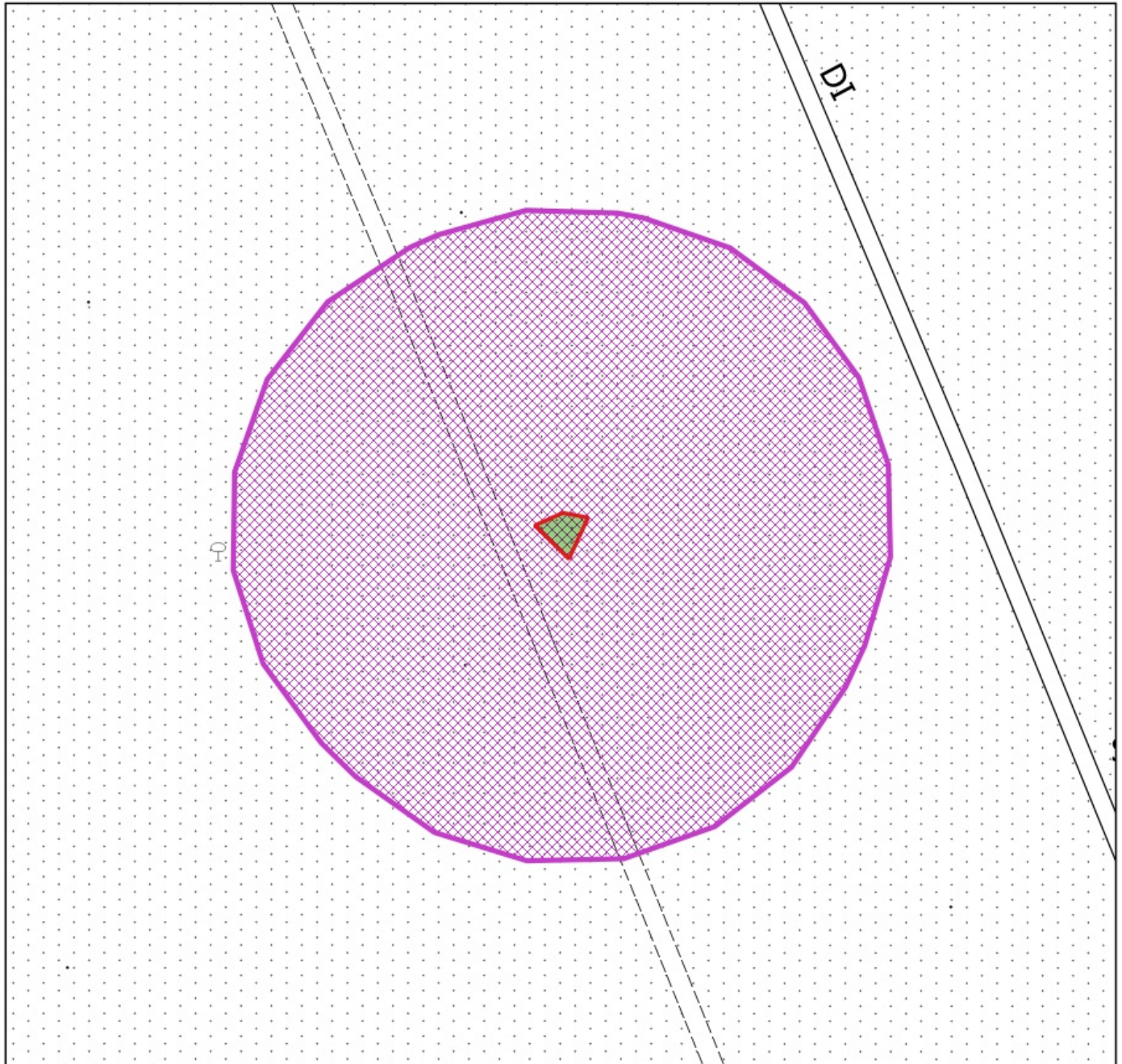
- Foglio n. 33, Particella n. 4


- Foglio n. 33, Particella n. 3




OGGETTO: L.R. N° 39/2000 e ss. mm. ed ii. - Catasto incendi boschivi
Estratto Cartografico

ID fuochi: 2021_04



 Area percorsa da fuochi

 Area classificata come "Bosco"

 Area situata entro 50 m dai boschi percorsi da fuochi

 Area classificata come "Non Bosco"



OGGETTO: L.R. N° 39/2000 e ss. mm. ed ii. - Catasto incendi boschivi

Fascicolo Territoriale n. 05 del 2021

Incendio ricadente nel comune di: Viareggio - Località: TORRE DEL LAGO PUCCINI

Legge regione Toscana n°39 del 21 marzo 2000 e successive modificazione ed integrazioni, concernenti la gestione del catasto dei boschi percorsi dal fuoco e dei pascoli percorsi dal fuoco situati entro 50 metri da tali boschi

Data incendio: 22/07/2021

Scadenze vigenti sull'area

- Divieto ex Art. 76 Comma 4/a (durata 10 anni): Scade il 22/07/2031
- Divieto ex Art. 76 Comma 4/b (durata 5 anni): Scade il 22/07/2026
- Divieto ex Art. 76 Comma 5/a (durata 15 anni): Scade il 22/07/2036
- Divieto ex Art. 76 Comma 5/b (durata 20 anni): Scade il 22/07/2041
- Divieto ex Art. 76 Comma 7 (durata 5 anni): Scade il 22/07/2026

Elenco delle particelle catastali ricadenti all'interno delle aree soggette a vincolo


- Foglio n. 41, Particella n. 15




OGGETTO: L.R. N° 39/2000 e ss. mm. ed ii. - Catasto incendi boschivi
Estratto Cartografico

ID fuochi: 2021_05



 Area percorsa da fuochi

 Area classificata come "Bosco"

 Area situata entro 50 m dai boschi percorsi da fuochi

 Area classificata come "Non Bosco"



OGGETTO: L.R. N° 39/2000 e ss. mm. ed ii. - Catasto incendi boschivi

Fascicolo Territoriale n. 01 del 2022

Incendio ricadente nel comune di: Viareggio - Località: VIA DEL BALIPEDIO

Legge regione Toscana n°39 del 21 marzo 2000 e successive modificazione ed integrazioni, concernenti la gestione del catasto dei boschi percorsi dal fuoco e dei pascoli percorsi dal fuoco situati entro 50 metri da tali boschi

Data incendio: 18/07/2022

Scadenze vigenti sull'area

- Divieto ex Art. 76 Comma 4/a (durata 10 anni): Scade il 18/07/2032
- Divieto ex Art. 76 Comma 4/b (durata 5 anni): Scade il 18/07/2027
- Divieto ex Art. 76 Comma 5/a (durata 15 anni): Scade il 18/07/2037
- Divieto ex Art. 76 Comma 5/b (durata 20 anni): Scade il 18/07/2042
- Divieto ex Art. 76 Comma 7 (durata 5 anni): Scade il 18/07/2027

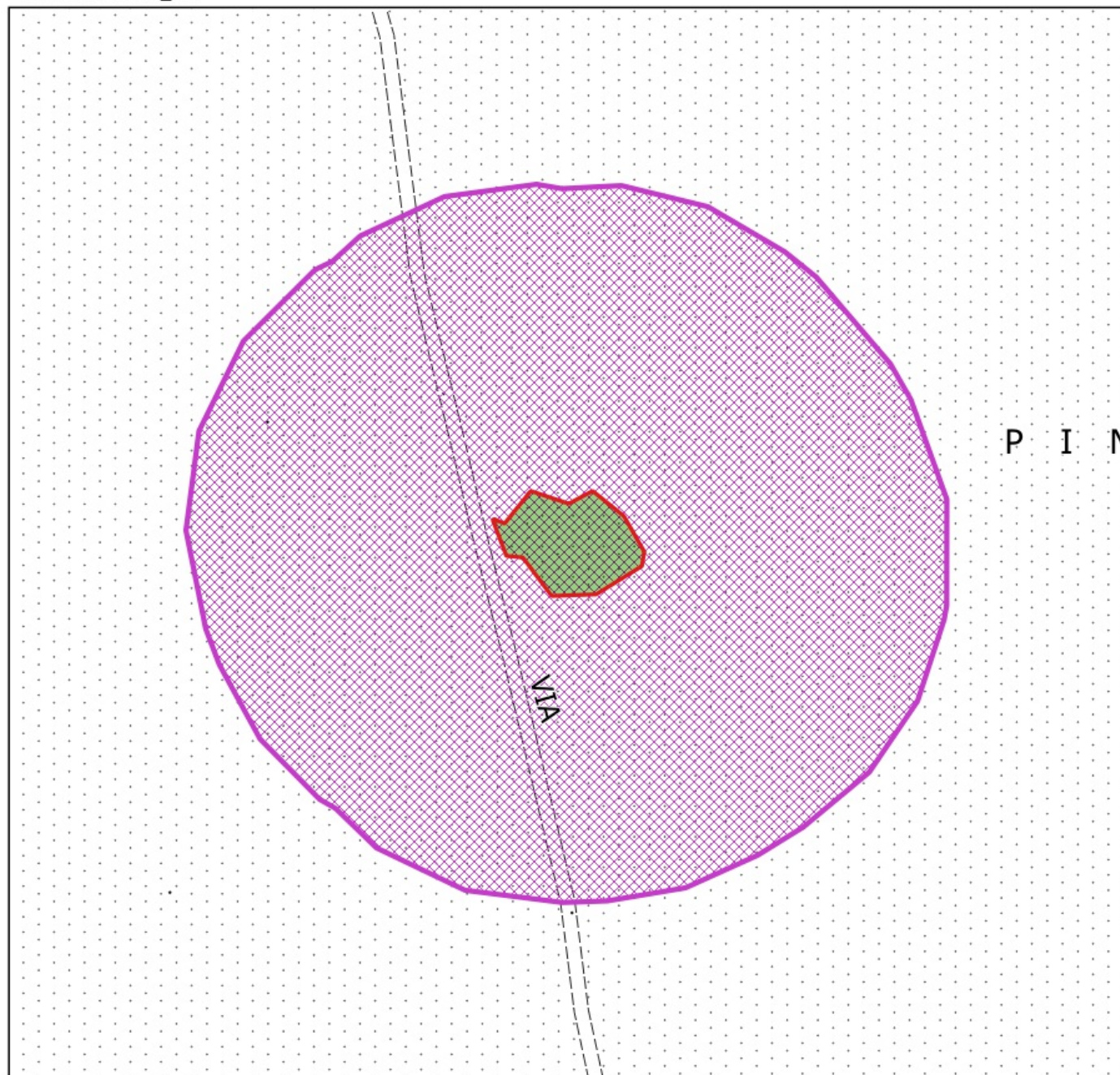
Elenco delle particelle catastali ricadenti all'interno delle aree soggette a vincolo


- Foglio n. 36, Particella n. 15
- Foglio n. 36, Particella n. 3
- Foglio n. 36, Particella n. 2
- Foglio n. 36, Particella n. 14




**OGGETTO: L.R. N° 39/2000 e ss. mm. ed ii. - Catasto incendi boschivi
Estratto Cartografico**

ID fuochi: 2022_01



 Area percorsa da fuochi

 Area classificata come "Bosco"

 Area situata entro 50 m dai boschi percorsi da fuochi

 Area classificata come "Non Bosco"



OGGETTO: L.R. N° 39/2000 e ss. mm. ed ii. - Catasto incendi boschivi

Fascicolo Territoriale n. 02 del 2022

Incendio ricadente nel comune di: Viareggio - Località: Via Paladini

Legge regione Toscana n°39 del 21 marzo 2000 e successive modificazione ed integrazioni, concernenti la gestione del catasto dei boschi percorsi dal fuoco e dei pascoli percorsi dal fuoco situati entro 50 metri da tali boschi

Data incendio: 18/07/2022

Scadenze vigenti sull'area

- Divieto ex Art. 76 Comma 4/a (durata 10 anni): Scade il 18/07/2032
- Divieto ex Art. 76 Comma 4/b (durata 5 anni): Scade il 18/07/2027
- Divieto ex Art. 76 Comma 5/a (durata 15 anni): Scade il 18/07/2037
- Divieto ex Art. 76 Comma 5/b (durata 20 anni): Scade il 18/07/2042
- Divieto ex Art. 76 Comma 7 (durata 5 anni): Scade il 18/07/2027

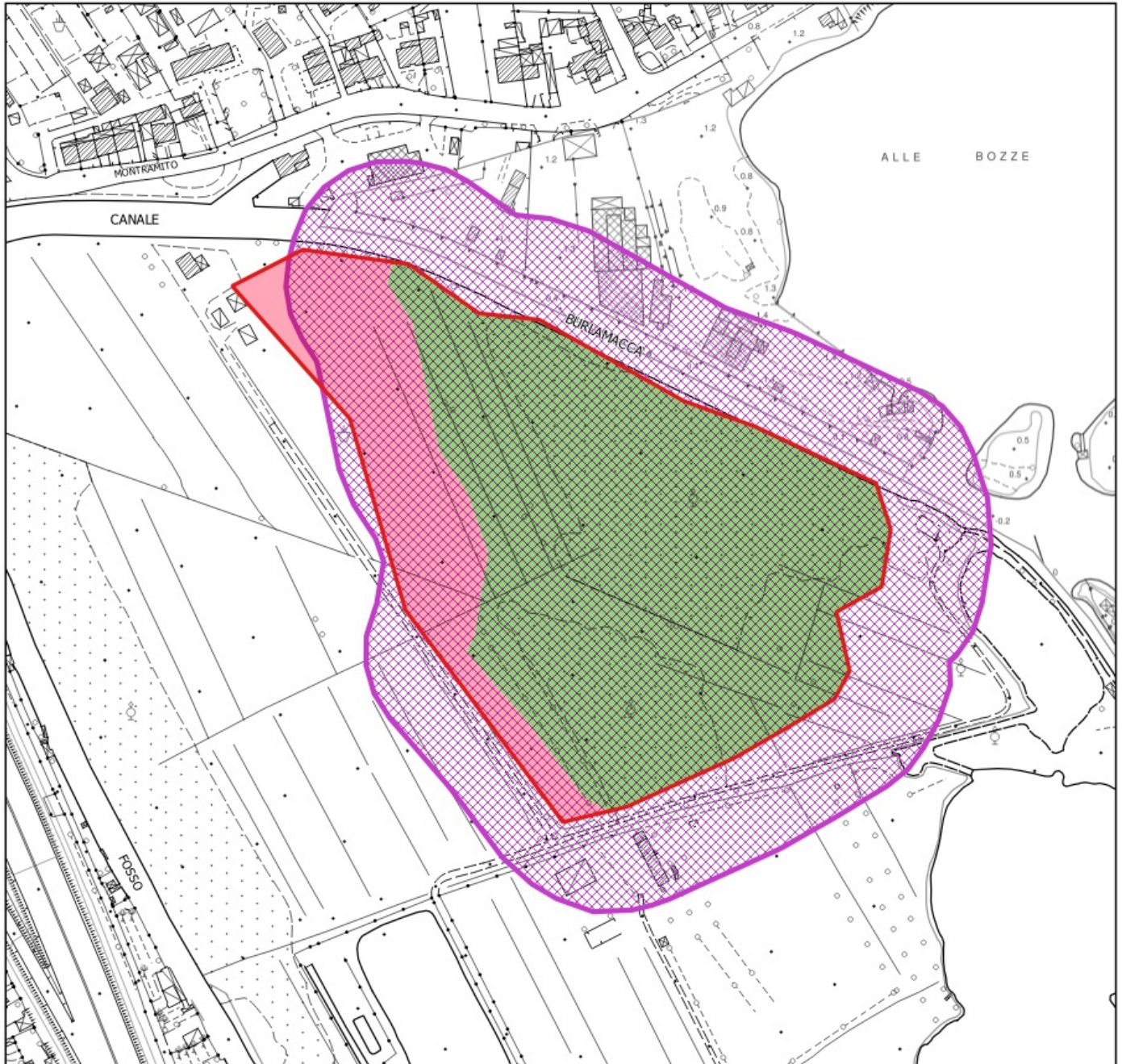
Elenco delle particelle catastali ricadenti all'interno delle aree soggette a vincolo


- Foglio n. 23, Particella n. 230
- Foglio n. 23, Particella n. 119
- Foglio n. 23, Particella n. 1609
- Foglio n. 23, Particella n. 1610
- Foglio n. 23, Particella n. 1613
- Foglio n. 23, Particella n. 197
- Foglio n. 23, Particella n. 1611



OGGETTO: L.R. N° 39/2000 e ss. mm. ed ii. - Catasto incendi boschivi
Estratto Cartografico

ID fuochi: 2022_02



 Area percorsa da fuochi

 Area classificata come "Bosco"

 Area situata entro 50 m dai boschi percorsi da fuochi

 Area classificata come "Non Bosco"