

**c2) GERARCHIA DEL SISTEMA STRADALE,  
NODI E AREE DI INTERSCAMBIO**  
scala 1:10.000

**Sindaco** GIORGIO DEL GHINGARO  
**Assessore alla rigenerazione urbana e del territorio** FEDERICO PIERUCCI  
**Dirigente Unità di Staff Politiche del Territorio - Responsabile** GIOVANNI MUGNANI  
**Garante della Comunicazione** IVA PAGANI

**Unità di Staff Politiche del Territorio**  
**Funzionari**  
Cesare Berti | Cristiana Bertuccelli  
Antonio Bresciani | Claudia Frizza  
Luigi Gazzerini | Giuliano Pardini  
Paola Gemma Paoli | Eleonora Lencioni  
Sabrina Petri | Dino Pierotti

**Collaboratori**  
Luca Dal Pino | Luca Del Carlo | Domenico Festa  
Eleonora Giannicchi | Domenico Marocco  
Leonardo Matteucci | Pier Camillo Mattioli  
Claudio Opulo | Domenico Vinci

**con il contributo di:**  
**Comune di Viareggio, Ufficio Statistica**  
Sergio Baccelli  
**Provincia di Lucca, Ufficio Statistica**  
Lorenzo Maraviglia  
**SIGI - MoVer, s.p.a.**  
Antonio Lazzini | Andrea Nesi  
Antonio Pezzella

**Progettazione urbanistica**  
Fabio Lucchesi (DIDA) | Fabio Nardini

**Viabilità e mobilità dolce**  
Francesco Alberti (DIDA) | Sabine Di Silvio

**Valutazione Ambientale Strategica**  
Giovanni Bellefatti (DISE) | Marco Mancino















**Resilienza urbana e sistema del verde**  
David Fanfani (DIDA) | Martina Romeo

**Processo di partecipazione**  
Luca Toschi (DPS) | Eugenio Pandolfini

**Collaboratori esterni**  
Nicola Bianchi | Marina Visciano  
**Studi geologici**  
Enrico Galliani | Marco De Martin Mazzolon

**APPROVAZIONE** 2019  
Elaborato modificato a seguito accoglimento osservazioni

**Legenda**

-  Autostrada
-  SS 1 Variante Aurelia
-  Viabilità territoriale
-  Viabilità di distribuzione primaria
-  Ipotesi di collegamento carrabile (viabilità di distribuzione primaria da approfondire in sede di formazione del nuovo PS)
-  Viabilità di distribuzione secondaria
-  Viabilità di distribuzione secondaria (tratti suscettibili di limitazioni di velocità)
-  Ambiti per l'istituzione di "Zone 30"
-  HUB intermodale (interscambio ferrovia / tpi / car-bike sharing/ mezzi privati)
-  PARCHEGGI SCAMBIATORI
  - ① Cittadella del Carnevale
  - ② Porta Nord
  - ③ Hub intermodale
  - ④ Largo Risorgimento
  - ⑤ Darsene 1
  - ⑥ Darsene 2
  - ⑦ Darsene 3
  - ⑧ Darsene 4 / Comparini
  - ⑨ Darsene 5/ Campo di aviazione
-  Area ferroviaria
-  Parco Migliarino San RossoreMassaciuccoli (Delib. Reg. n.515/89)
-  Piano Regionale Portale
-  Confine comunale

